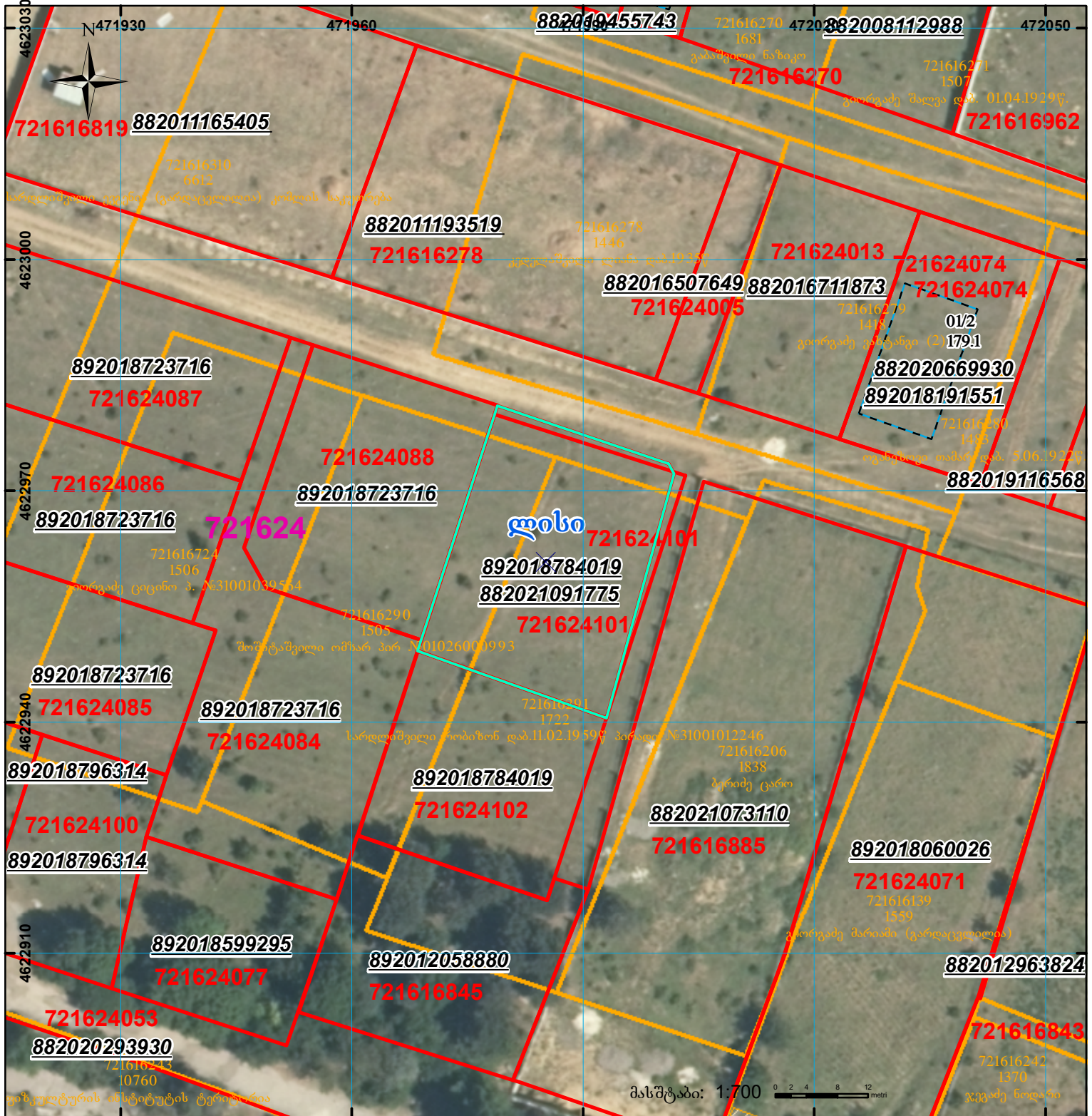








მიწის ნაკვეთის საკადასტრო კოდი: 72 16 24 101
 განცხადების რეგისტრაციის ნომერი: 882021091775
 მიწის ნაკვეთის ფართობი: 850 კვ.მ.
 დანიშნულება:
 მომზადების თარიღი: 12.02.21



	შენიშვნა-ნაგებობა, პირობითი ნომერი/სართულიანობა		ვალდებულება		სარეგისტრაციოდ წარმოდგენილი ნაკვეთი
	მიწის ნაკვეთის საკადასტრო საზღვარი		შუენებარე ნაგებობა		სახობრივი ნაგებობა

საგარო რეგისტრის ეროვნული სააგენტო: თბილისი 0102 გორგასლის 22 ტელ: (995 32) 91 04 27; ფაქსი: (995 32) 91 03 41

UTM (საერთაშორისო) სისტემის კოორდ.

www.napr.gov.ge