



საკადასტრო გეგმა

საჯარო რეესტრის ეროვნული
სააგენტო

საკადასტრო კოდი: **01.11.05.004.059**

ნაკვეთის დანიშნულება:

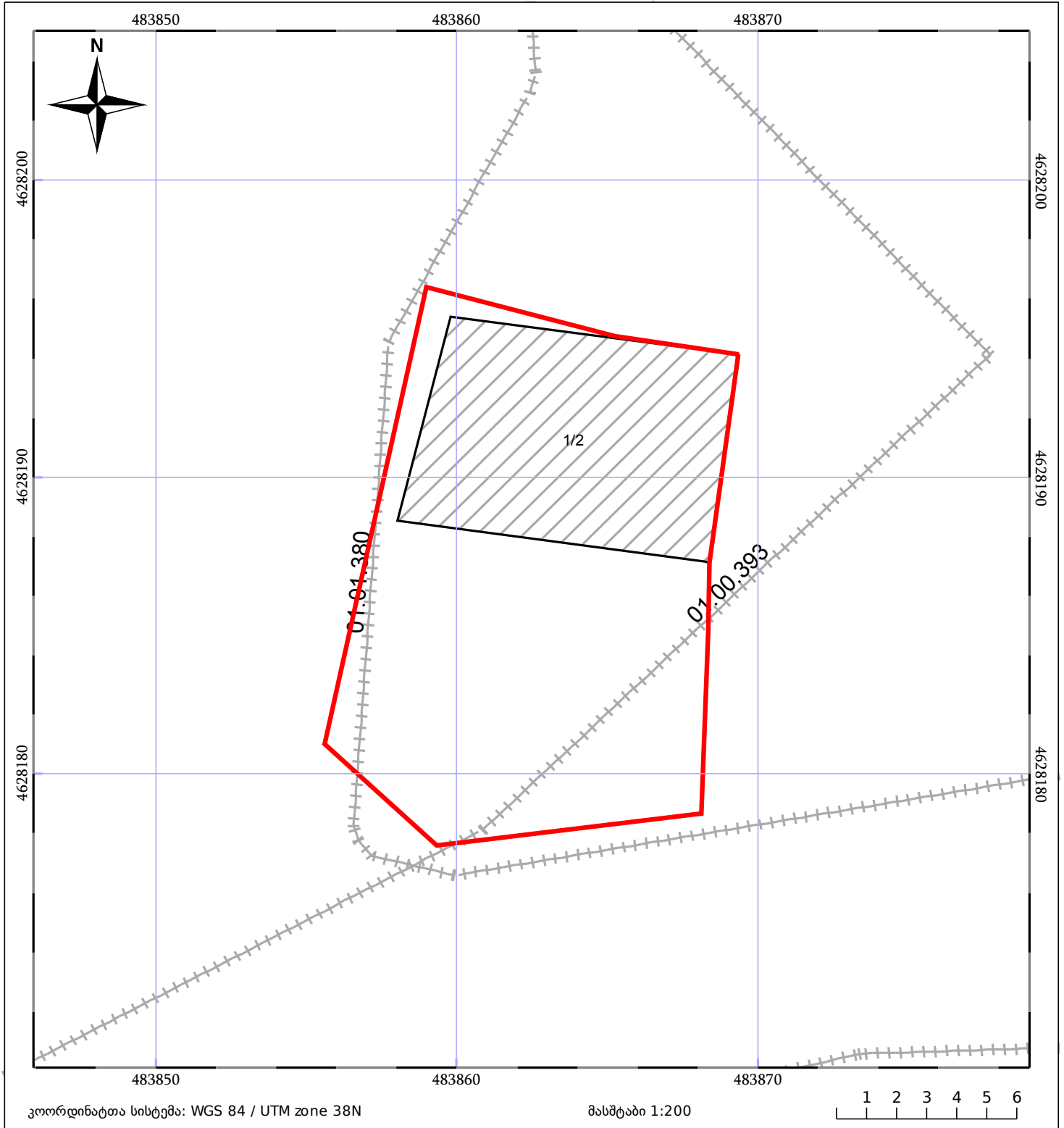
არასასოფლო სამეურნეო







განცხადების ნომერი: **882016297714**

ფართობი:

195 კვ.მ (WGS 84 / UTM zone 38N)

მომზადების თარიღი: **18/05/2016**



 ნაკვეთის საკადასტრო საზღვარი	 საზღორივი ნაგებობა	 ტყის ფონდი
 მენლობა/ნაგებობა	 მშენებარე ნაგებობა	 ვალდებულება