



892024691864

სიტუაციური ნახაზი

მუნიციპალიტეტი გარდაბანი, ადმინისტრაციული
ერთეული თელეთი, კვარტალი 05, ნაკვეთი 148

81.03.05.148

ფართობი: 1976 კვ.მ.


მომზადების თარიღი:

25/07/2025 13:42:35



პირობითი აღნიშვნები:

- | | | | |
|-------------------|-----------------------|------------------------|-----------------------|
| მონიშნული ნაკვეთი | ტყის ფონდი | საკომუნიკაციო ნაგებობა | საავტომობილო გზა |
| ნაკვეთი | 202.* ნაკვეთი | რკინიგზა | მილსადენი |
| შენობა/ნაგებობა | 202.* შენობა/ნაგებობა | გვირაბი | საჰაერო-საბაგირო გზა |
| სერვიტუტი | | კავშირგაბმულობის საზი | ფუნიკულიორი |
| | | დამბა | ელექტროგადამცემი საზი |
| | | არხი | ხიდი |



ნაკვეთი-ნაკვეთთან სიტუაციური ნახაზი

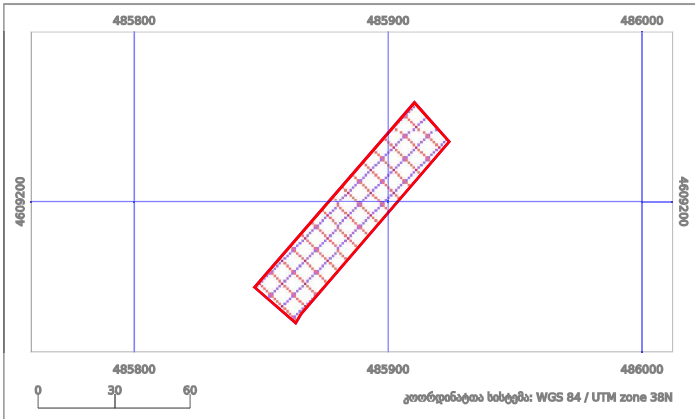
საკადასტრო კოდი(A): **81.03.05.554**
 რეგისტრაციის #: **882020832747**

სტატუსი: **სარეგისტრაციო წარმოება დასრულებულია**



A-ს და B-ს სივრცეც და საზღვარიც ერთმანეთთან თანაკვეთაშია.

თანაკვეთის ფართობი: **18.03 კვ.მ. (0.91%)**



ნაკვეთი-ნაკვეთთან სიტუაციური ნახაზი

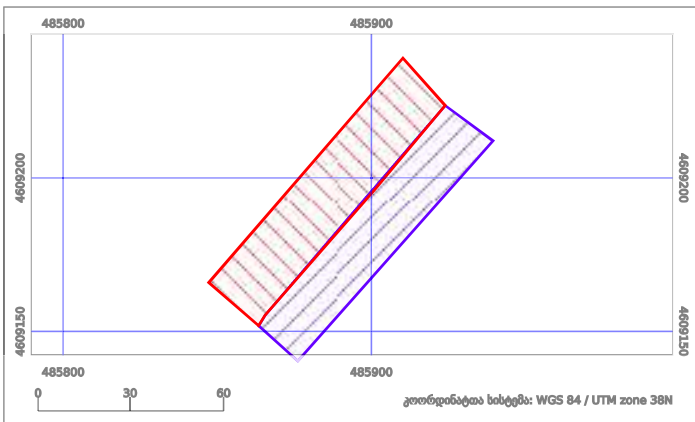
საკადასტრო კოდი(A): **202.81.03.05.004.025**
 რეგისტრაციის #: **ST2024940004**

სტატუსი: **REG**



A იდენტურია B-ს

თანაკვეთის ფართობი: **1976.1 კვ.მ. (100%)**



ნაკვეთი-ნაკვეთთან სიტუაციური ნახაზი

საკადასტრო კოდი(A): **202.81.03.05.004.024**
 რეგისტრაციის #: **ST2024940007**

სტატუსი: **REG**



A-ს და B-ს სივრცეც და საზღვარიც ერთმანეთთან თანაკვეთაშია.

თანაკვეთის ფართობი: **18.03 კვ.მ. (0.91%)**