



892024164389

სიტუაციური ნახაზი

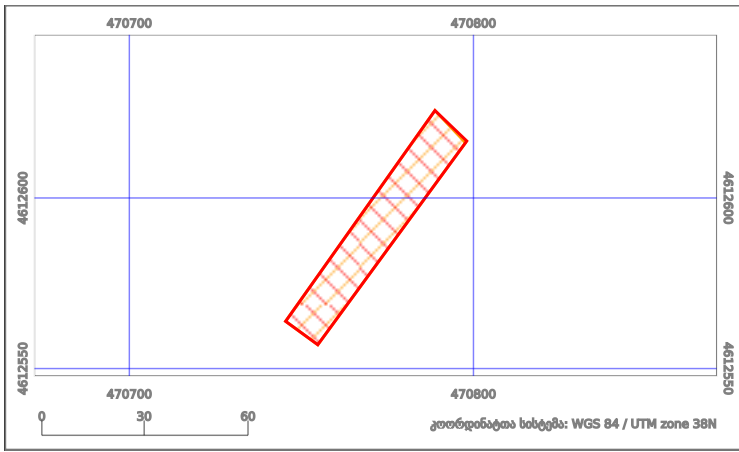
მუნიციპალიტეტი თბილისი, ადმინისტრაციული
ერთეული, კვარტალი 01, ბლოკი 248, ნაკვეთი
037

01.81.01.248.037
ფართობი: 904 კვ.მ.
მომზადების თარიღი:
27/02/2025 13:35:08



პირობითი აღნიშვნები:

- | | | | |
|-------------------|-----------------------|------------------------|-----------------------|
| მონიშნული ნაკვეთი | ტყის ფონდი | საკომუნიკაციო ნაგებობა | საავტომობილო გზა |
| ნაკვეთი | 202.* ნაკვეთი | რკინიგზა | მილსადენი |
| შენობა/ნაგებობა | 202.* შენობა/ნაგებობა | გვირაბი | საჰაერო-საბაგრო გზა |
| სერვიტუტი | | კავშირგაბმულობის საზი | ფუნიკულიორი |
| | | დამბა | ელექტროგადამცემი ხაზი |
| | | არხი | ხიდი |



ნაკვეთი-ნაკვეთთან სიტუაციური ნახაზი


საკადასტრო კოდი(A): **81.01.02.908**
 რეგისტრაციის #: **882019432189**

სტატუსი: **სარეგისტრაციო წარმოება დასრულებულია**



A-ს და B-ს სივრცე და საზღვარიც ერთმანეთთან თანაკვეთაშია.

თანაკვეთის ფართობი: **900 კვ.მ. (99.57%)**



ნაკვეთი-ნაკვეთთან სიტუაციური ნახაზი

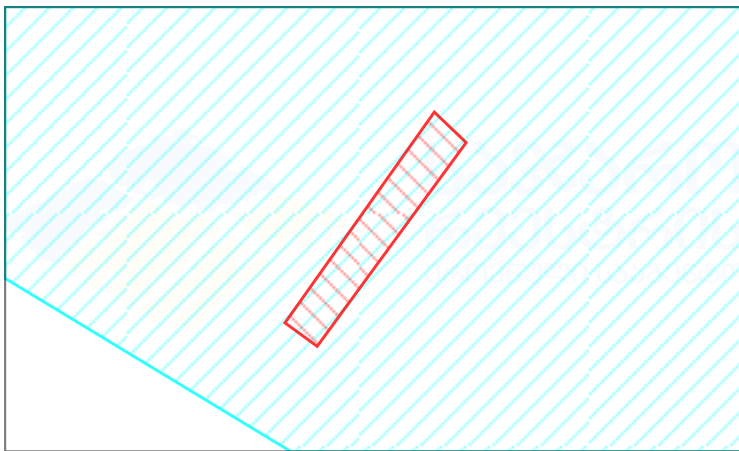
საკადასტრო კოდი(A): **202.01.81.01.248.037**
 რეგისტრაციის #: **ST2024399671**

სტატუსი: **REG**



A იდენტურია B-ს

თანაკვეთის ფართობი: **903.88 კვ.მ. (100%)**



ნაკვეთისა - "სივრცული მართვის"- ფენების სიტუაციური ნახაზი

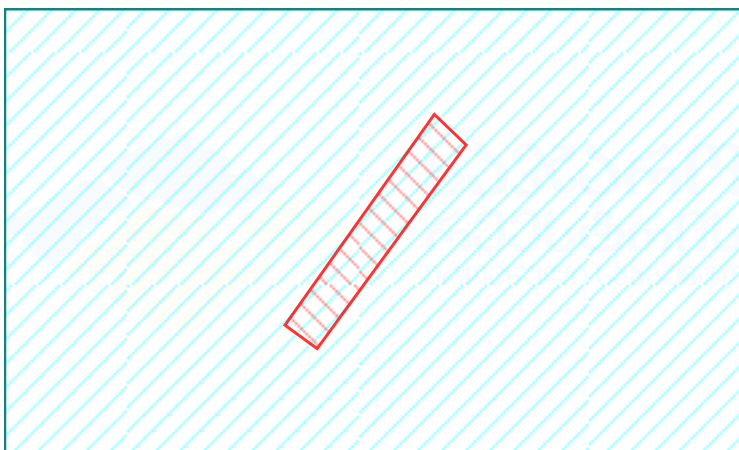
საკადასტრო კოდი(A): **112.3000.006.703**
 რეგისტრაციის #: **892023172297**

სტატუსი: **REG**



A შეიცავს B-ს

თანაკვეთის ფართობი: **903.88 კვ.მ. (100%)**



ნაკვეთისა - "სივრცული მართვის"- ფენების სიტუაციური ნახაზი

საკადასტრო კოდი(A): **112.2500.000.066**
 რეგისტრაციის #: **882024452742**

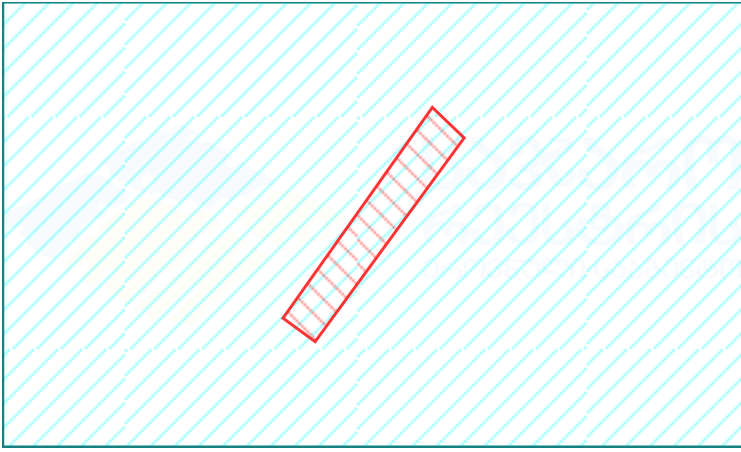
სტატუსი: **REG**



A შეიცავს B-ს

თანაკვეთის ფართობი: **903.88 კვ.მ. (100%)**

ნაკვეთისა - "სივრცული მართვის"- ფენების სიტუაციური ნახაზი

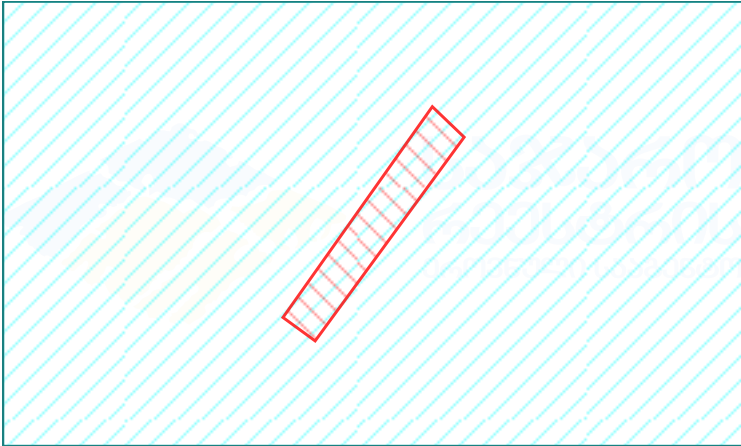


საკადასტრო კოდი(A): **112.4000.008.322**
რეგისტრაციის #: **892024624922**

სტატუსი: **REG**

A **B** **A შეიცავს B-ს**

თანაკვეთის ფართობი: **903.88 კვ.მ. (100%)**



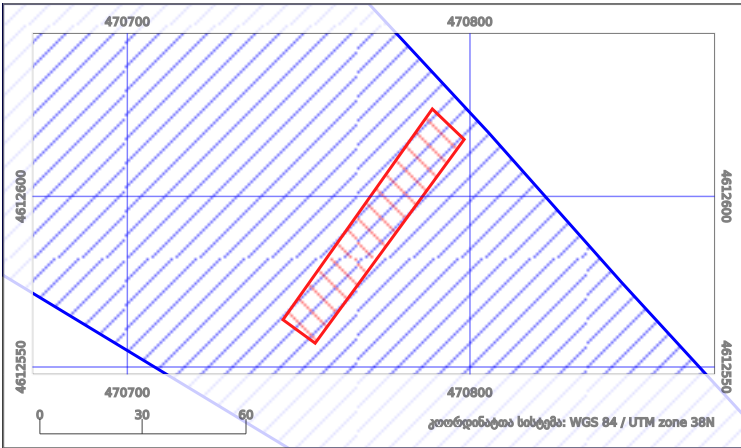
**ნაკვეთისა - "სივრცული მართვის"-
ფენების სიტუაციური ნახაზი**

საკადასტრო კოდი(A): **112.4000.004.819**
რეგისტრაციის #: **882021919991**

სტატუსი: **REG**

A **B** **A შეიცავს B-ს**

თანაკვეთის ფართობი: **903.88 კვ.მ. (100%)**



**საველე ნაკვეთის და მერიის ფენის
("გამწვანებული ტერიტორიები/
გამწვანებული ტერიტორიები")
სიტუაციური ნახაზი**

ფენის შექმნის თარიღი
მერიაში(A_MUN_UPDATETIME): **31/12/2024
09:45:39**

- a_objectid1 37723
- a_zona შემოთავაზებული რეკრეაციული ზონა
- a_kategoria შემოთავაზებული რეკრეაციული ზონა
- a_shapeLen 1268.36184547
- a_qgCode 0.0
- a_senisvna
- a_objectid 13913
- a_shapeArea 62897.6036377


A **B** **A შეიცავს B-ს**

თანაკვეთის ფართობი: **903.88 კვ.მ. (100%)**
თანაკვეთის სიგრძე: **173.24 მ. (100%)**

**საველე ნაკვეთის და მერიის ფენის
("ფუნქციური ზონები (ფენების ჯგუფი)/
ფუნქციური ზონები (ფენების ჯგუფი)")
სიტუაციური ნახაზი**

ფენის შექმნის თარიღი
მერიაში(A_MUN_UPDATETIME): **31/12/2024
09:49:41**

a_k1 0.0

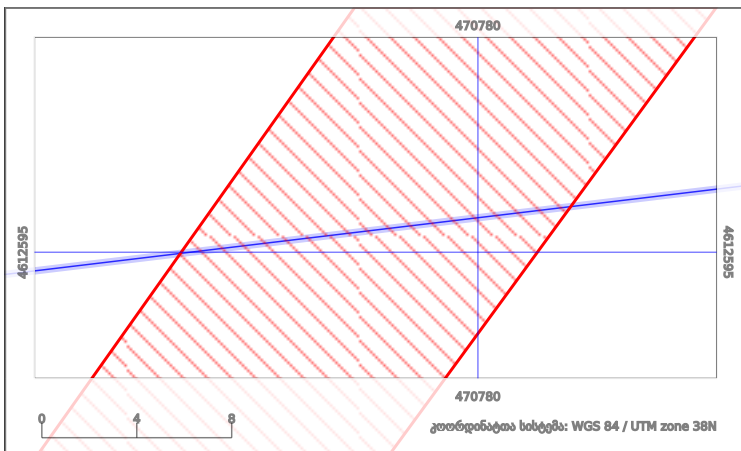


a_k2 0.0
 a_fartobi 62897.6002917
 a_k3 0.0
 a_leb რზ
 link Documents\zona_ganmarteba.pdf
 a_senisvna
 a_subZone რეკრეაციული ზონა
 a_shapeArea 62897.6000977
 a_zona რეკრეაციული ზონა
 a_kveZona რეკრეაციული ზონა
 a_zone რეკრეაციული ზონა
 a_shapeLen 1268.36187895
 a_qgCode 543.0
 a_objectid 59508



A შეიცავს B-ს

თანაკვეთის ფართობი: **903.88 კვ.მ. (100%)**
 თანაკვეთის სიგრძე: **173.24 მ. (100%)**



ნაკვეთისა და საზოვანი ობიექტის სიტუაციური ნახაზი

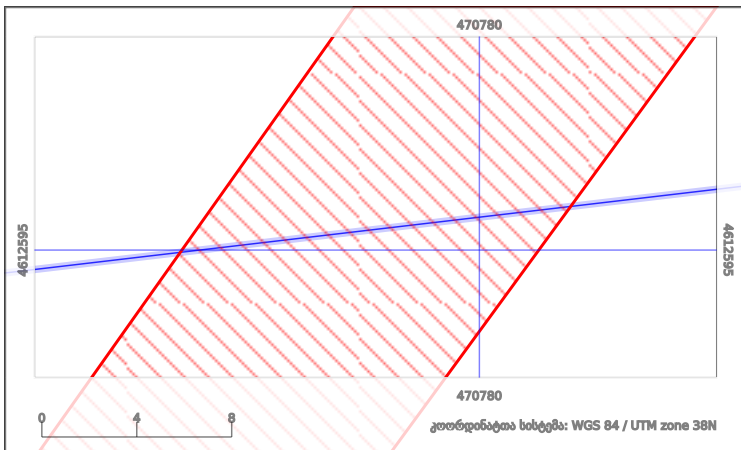
საკადასტრო კოდი(A): **84.00.021**
 რეგისტრაციის #: **882009242748**

სტატუსი: **სარეგისტრაციო წარმოება დასრულებულია**



A გადადებულია B-ზე სივრცით, ხოლო საზღვრებით დამორებულია

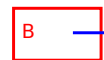
თანაკვეთის სიგრძე: **16.63 მ.**



ნაკვეთისა და საზოვანი ობიექტის სიტუაციური ნახაზი

საკადასტრო კოდი(A): **84.00.583**
 რეგისტრაციის #: **882022581503**

სტატუსი: **სარეგისტრაციო წარმოება დასრულებულია**



A გადადებულია B-ზე სივრცით, ხოლო საზღვრებით დამორებულია

თანაკვეთის სიგრძე: **16.59 მ.**