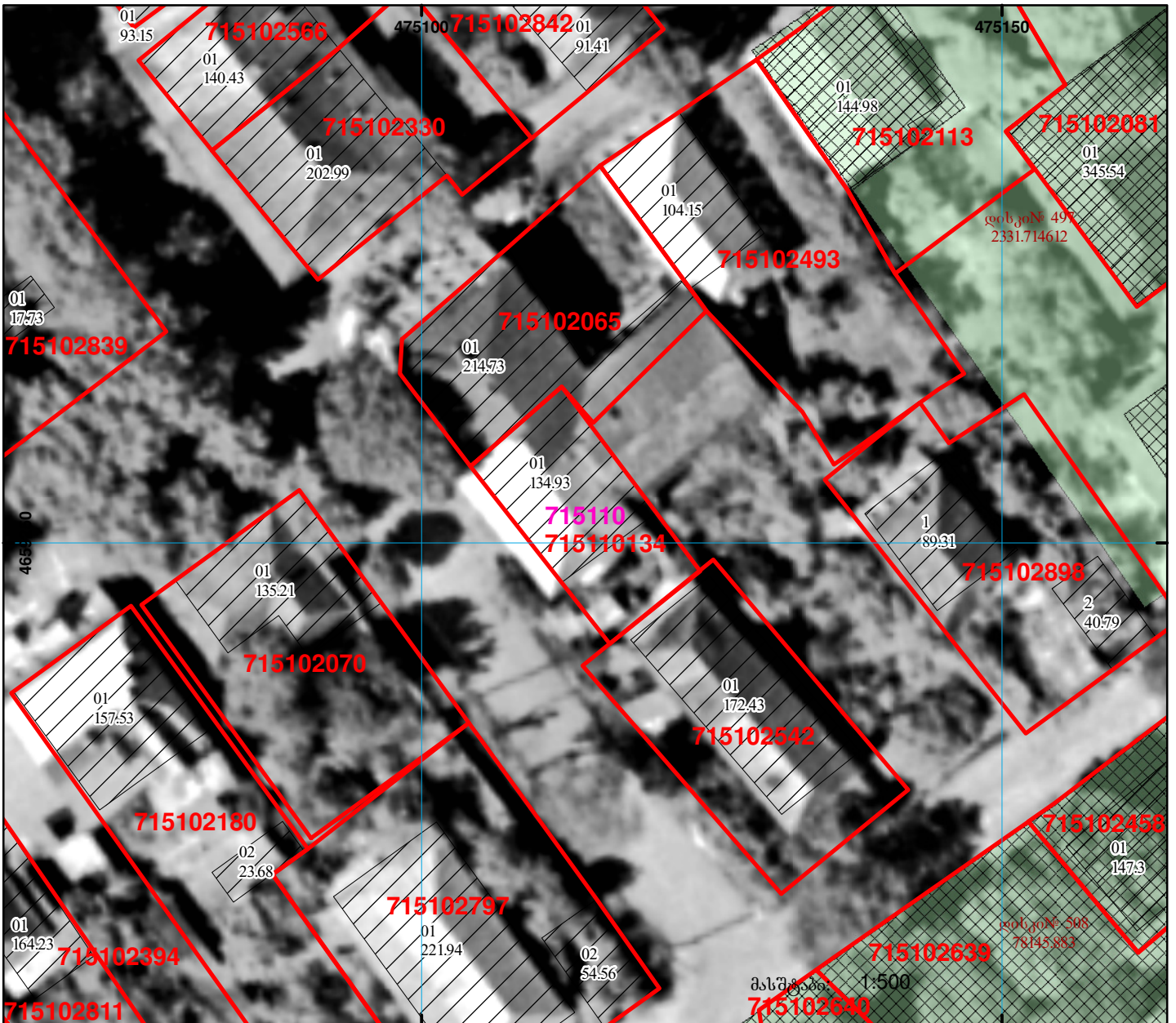








მიწის ნაკვეთის საკადასტრო კოდი: 71 51 10 134  
 განცხადების რეგისტრაციის ნომერი: 882017364176  
 მიწის ნაკვეთის ფართობი: 200 კვ.მ.  
 მომზადების თარიღი: 01.06.17



	შენიშნულ-ნაგებობა, პირობითი ნომერი/სართულიანობა		ვალდებულება		ხაზობრივი ნაგებობა	 0.00 00'0" UTM (საერთაშორისო) სისტემის კოორდ.
	მიწის ნაკვეთის საკადასტრო საზღვარი		მშენებარე ნაგებობა			