




892024851201

### სიტუაციური ნახაზი

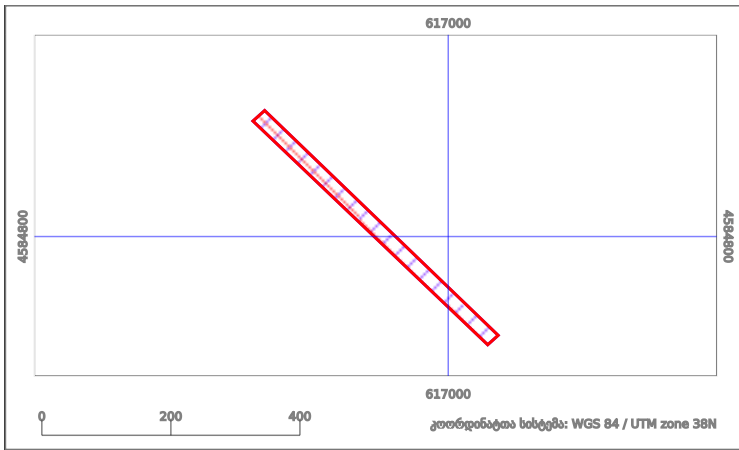
მუნიციპალიტეტი დედოფლისწყარო,  
ადმინისტრაციული ერთეული ზემო ქედი, კვარტალი  
34, ნაკვეთი 362

52.09.34.362  
ფართობი: 11556 კვ.მ.  
მომზადების თარიღი:  
11/12/2025 15:52:32



პირობითი აღნიშვნები:

- |                   |                       |                        |                       |
|-------------------|-----------------------|------------------------|-----------------------|
| მონიშნული ნაკვეთი | ტყის ფონდი            | საკომუნიკაციო ნაგებობა | საავტომობილო გზა      |
| ნაკვეთი           | 202.* ნაკვეთი         | რკინიგზა               | მილსადენი             |
| შენობა/ნაგებობა   | 202.* შენობა/ნაგებობა | გვირაბი                | საჰაერო-საბაგირო გზა  |
| სერვიტუტი         |                       | კავშირგაბმულობის საზი  | ფუნიკულიორი           |
|                   |                       | დამბა                  | ელექტროგადამცემი საზი |
|                   |                       | არხი                   | ხიდი                  |



**ნაკვეთი-ნაკვეთთან სიტუაციური ნახაზი**

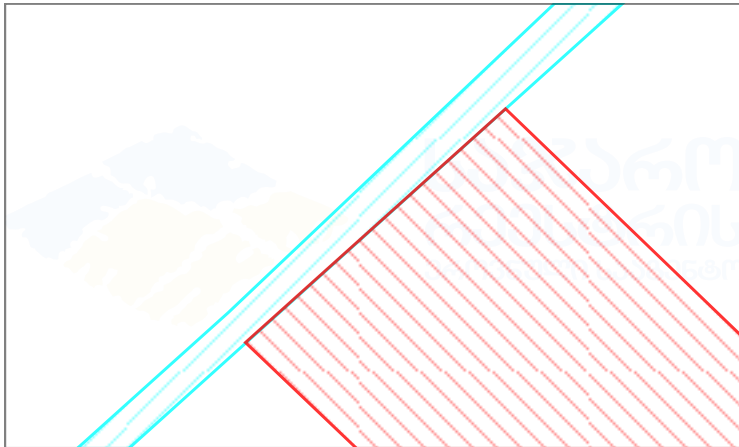
საკადასტრო კოდი(A): **202.52.09.34.018.046**  
 რეგისტრაციის #: **ST2024925781**

სტატუსი: **REG**



**A** იდენტურია **B**-ს

თანაკვეთის ფართობი: **11555.97 კვ.მ. (100%)**



**ნაკვეთისა - "სივრცული მართვის"-  
 ფენების სიტუაციური ნახაზი**

საკადასტრო კოდი(A): **112.1200.007.451**  
 რეგისტრაციის #: **882021919991**

სტატუსი: **REG**



**A**-ს და **B**-ს სივრცე და  
 საზღვარიც ერთმანეთთან  
 თანაკვეთაშია.

თანაკვეთის ფართობი: **0.78 კვ.მ. (0.01%)**