






მიწის ნაკვეთის საკადასტრო კოდი: 71 64 86 468
 განცხადების რეგისტრაციის ნომერი: 882020375951
 მიწის ნაკვეთის ფართობი: 801 კვ.მ.
 დანიშნულება:
 მომზადების თარიღი: 03.09.20



	შენიშნა-ნაგებობა, პირობითი ნომერი/სართულიანობა		ვალდებულება		საზოგადოებრივი ნაგებობა
	მიწის ნაკვეთის საკადასტრო საზღვარი		შეგენებარე ნაგებობა		

00°0' 00.0" UTM (საერთაშორისო) სისტემის კოორდ.