



საკადასტრო გეგმა

საჯარო რეესტრის ეროვნული
სააგენტო

საკადასტრო კოდი: 66.60.01.294

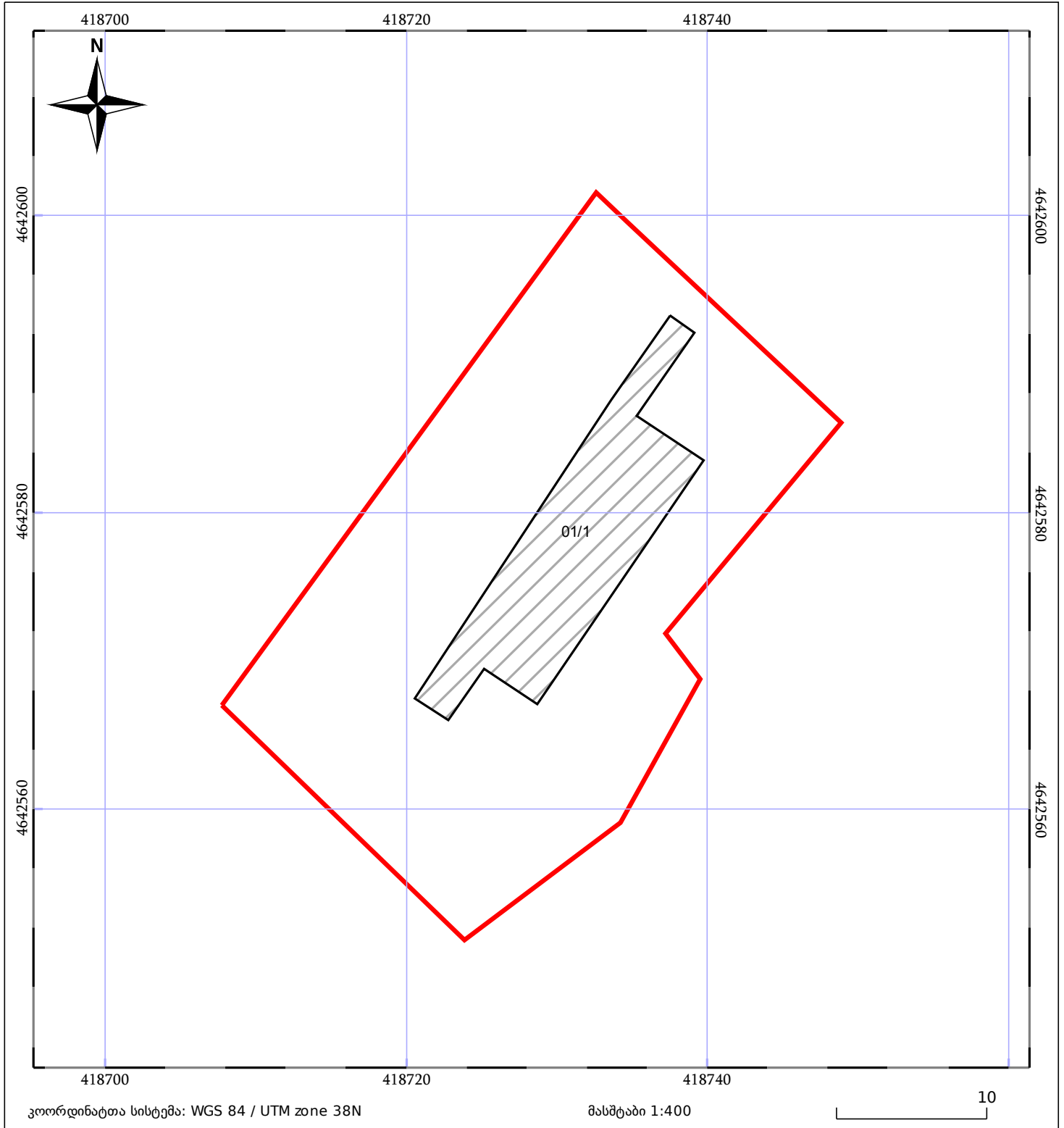
ნაკვეთის დანიშნულება:







განცხადების ნომერი: 882017442845

ფართობი:

1000 კვ.მ (WGS 84 / UTM zone 38N)

მომზადების თარიღი: 29/05/2017



 ნაკვეთის საკადასტრო საზღვარი	 ხაზობრივი ნაგებობა	 ტყის ფონდი
 შენობა/ნაგებობა	 მშენებარე ნაგებობა	 ვალდებულება