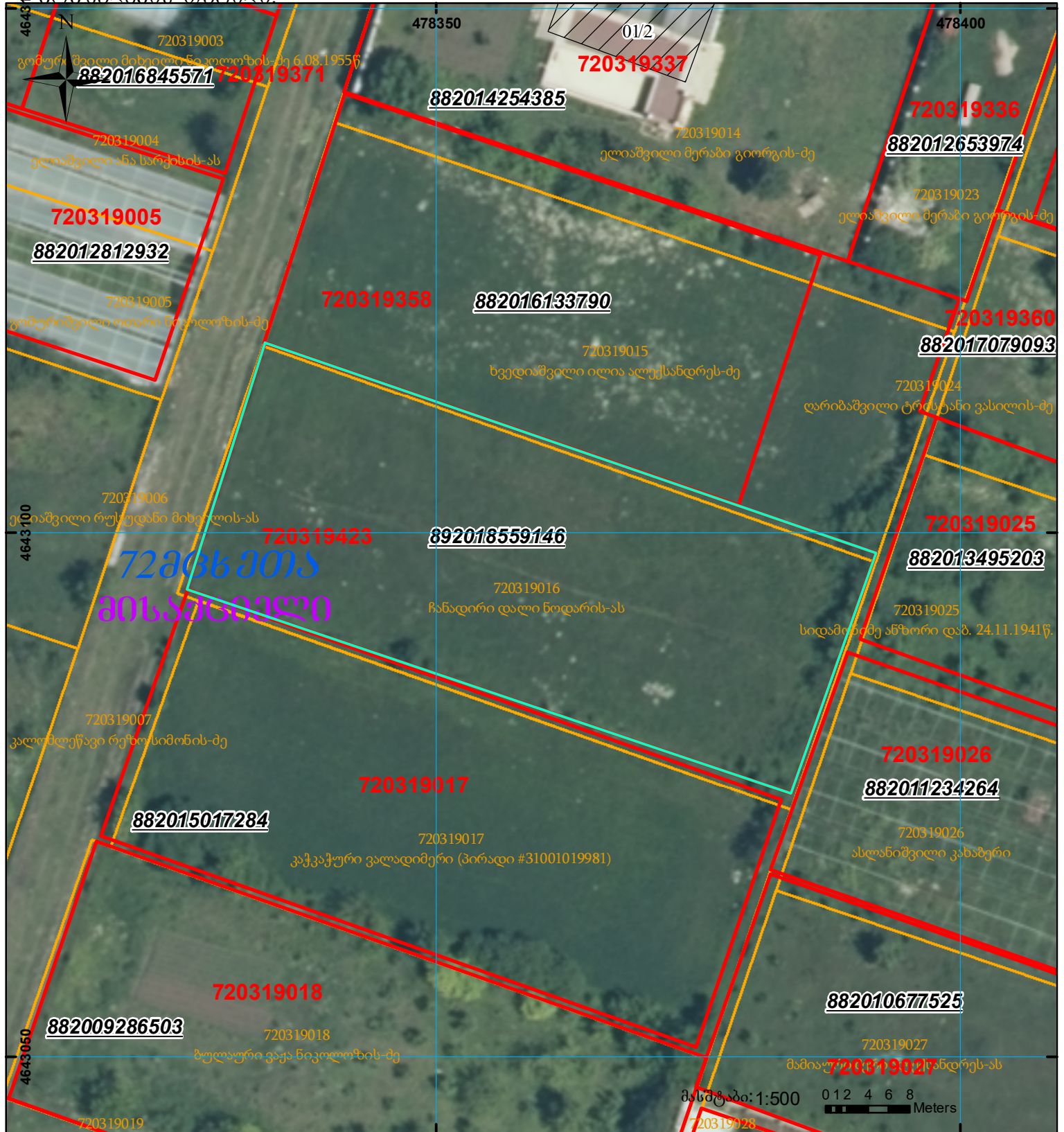








მიწის ნაკვეთის საკადასტრო კოდი: 72 03 19 423  
 განცხადების რეგისტრაციის ნომერი: 892018559146  
 მიწის ნაკვეთის ფართობი: 1500 კვ.მ.  
 დანიშნულება:  
 კატეგორია:

მოგზაურობის ტერიტორია: 25.06.18



	შენიშვნა-ნაგებობა, პირობითი ნომერი/სართულიანობა		ვალდებულება		საზობრივი ნაგებობა	 UTM (საერთაშორისო) სისტემის კოორდ.
	მიწის ნაკვეთის საკადასტრო საზღვარი		შუენებარე ნაგებობა			