










ზედღევაშია წარმოებაში მყოფთან 8820176779

მიწის ნაკვეთის საკადასტრო კოდი: 29 11 35 300
 განცხადების რეგისტრაციის ნომერი: 882017915467
 მიწის ნაკვეთის ფართობი: 1210 კვ.მ.
 დანიშნულება:
 კატეგორია:
 მომზადების თარიღი: 02.10.17



	შენიშნა-ნაგებობა, პირობითი ნომერი/სართულიანობა		ვალდებულება		საზობრივი ნაგებობა		სახელმწიფო ტყის ფონდი		000 000
	მიწის ნაკვეთის საკადასტრო საზღვარი		მშენებარე ნაგებობა		სახელმწიფო ტყის ფონდი		UTM	(საერთაშორისო) სისტემის კოორდ.	