



# საკადასტრო გეგმა

საჯარო რეესტრის ეროვნული  
სააგენტო

საკადასტრო კოდი: **73.05.22.013**

ნაკვეთის დანიშნულება:

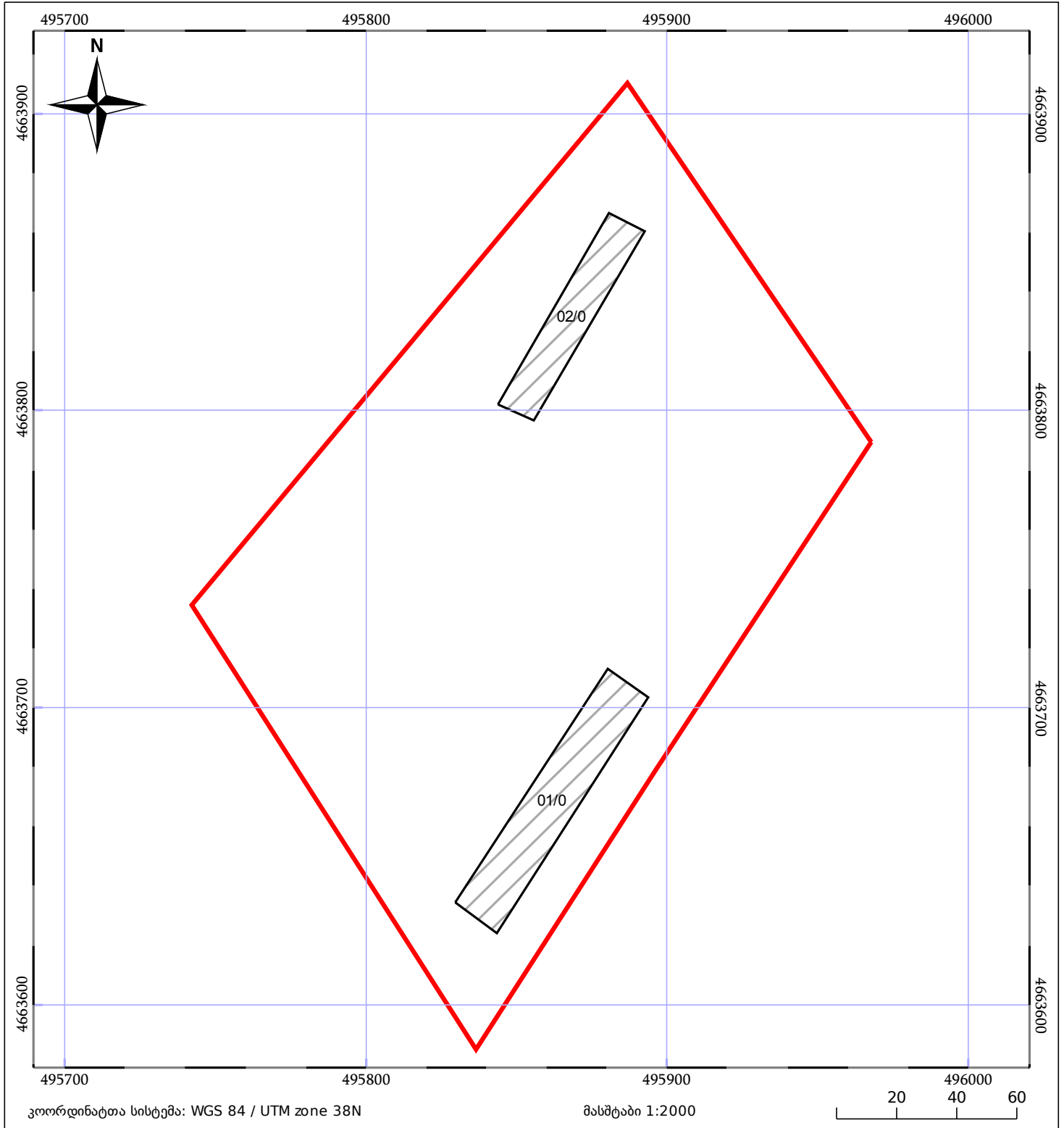
სასოფლო-სამეურნეო







განცხადების ნომერი: **882017035417**

ფართობი:

**35241 კვ.მ (WGS 84 / UTM zone 38N)**

მომზადების თარიღი: **09/02/2017**



|  |  |   |
|--|--|---|
|  ნაკვეთის საკადასტრო საზღვარი |  ხაზობრივი ნაგებობა |  ტყის ფონდი  |
|  შენობა/ნაგებობა              |  მშენებარე ნაგებობა |  ვალდებულება |