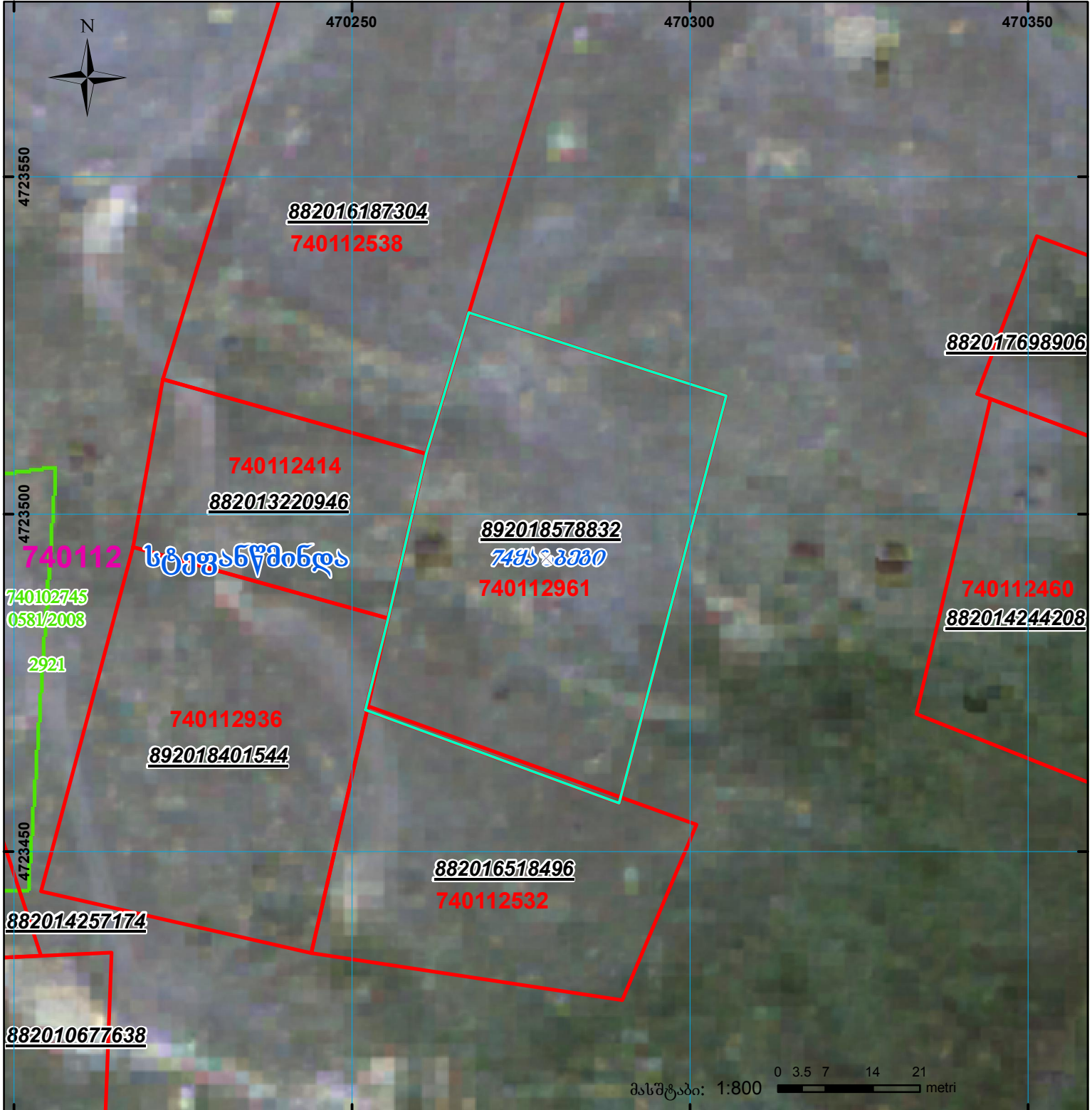








ზეღღეპაა 74.01.12.532 რეგისტრირებულ მონაცემებთან

მიწის ნაკვეთის საკადასტრო კოდი: 74 01 12 961
 განცხადების რეგისტრაციის ნომერი: 892018578832
 მიწის ნაკვეთის ფართობი: 2480 კვ.მ.
 დანიშნულება:
 მომზადების თარიღი: 02.07.18



	შენიშნა-ნაგებობა, პირობითი ნომერი/სართულიანობა		ვალდებულება		საზოგადოებრივი ნაგებობა	 00°0' 00.00" UTM (საერთაშორისო) სისტემის კოორდ.
	მიწის ნაკვეთის საკადასტრო საზღვარი		შეუცხვარე ნაგებობა			