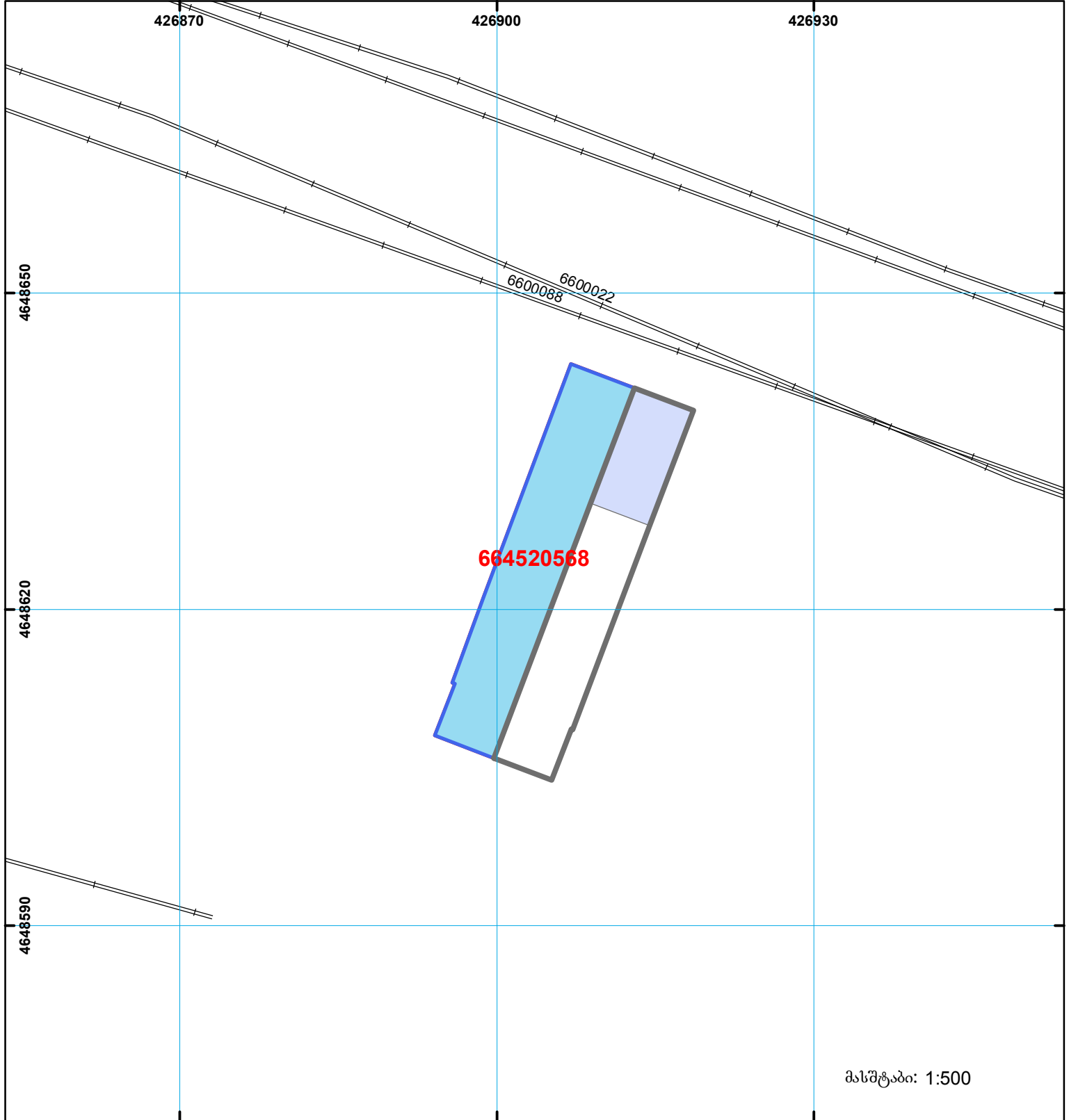



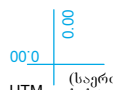


 ელ ვერსიით 235 კვ.მ წარმოდგენილი დანაცოფი ნაკვეთის შენობა

მიწის ნაკვეთის საკადასტრო კოდი: **66 45 20 568**  
 განცხადების რეგისტრაციის ნომერი: **882019467872**  
 მიწის ნაკვეთის ფართობი: **235 კვ.მ.**  
 დანიშნულება:  
 მომზადების თარიღი: **14.06.19**



მასშტაბი: 1:500

	შენობა-ნაგებობა, პირობითი ნომერი/სართულიანობა		ვალდებულება		საზობრივი ნაგებობა	 <p>0.00 000 UTM (საერთაშორისო) სისტემის კოორდ.</p>
	მიწის ნაკვეთის საკადასტრო საზღვარი		შშენებარე ნაგებობა			