



საკადასტრო გეგმა

საჯარო რეესტრის ეროვნული
სააგენტო

საკადასტრო კოდი: 40.10.34.073

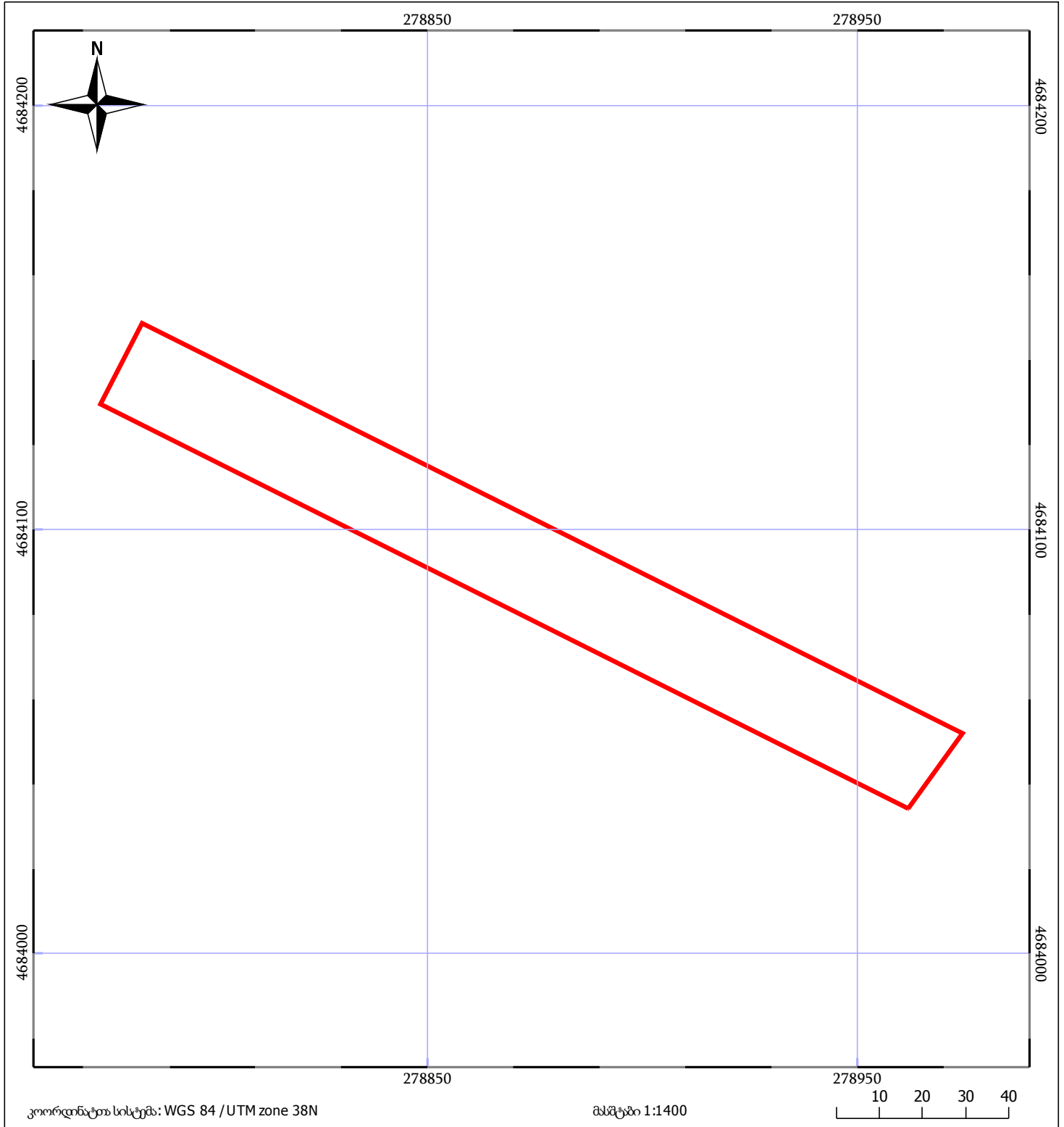
ნაკვეთის დანიშნულება:





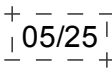

განცხადების ნომერი: 882015626233

ფართობი:

4600 კვ.მ (WGS 84 / UTM zone 38N)

მომზადების თარიღი: 05/11/2015



 ნაკვეთის საკადასტრო საზღვარი	 ხაზოვანი ნაგებობა	 ტყის ფონდი
 შენობა/ნაგებობა	 მშენებარე ნაგებობა	 ვალდებულება