

შენიშვნა-ნაგებობისა და შენიშვნა-ნაგებობის ერთეულის შიდა აზომებითი ნახაზი არ შეესაბამება #315 დადგენილებას ქაღალდის ვერსია და ციფრული ვერსია განსხვავდება ერთმანეთისაგან: ჭერის სიმაღლით








მიწის ნაკვეთის საკადასტრო კოდი: 01.16.05.014.002  
 ერთეულის კოდი: /  
 განცხადების რეგისტრაციის ნომერი: 892025180404  
 ერთეულის ფართობი: 38 ზონა\ 37 ზონა 2.25 კვ.მ 0.00 კვ.მ  
 სართული 2

მომზადების თარიღი

04.11.2025

შენიშვნა: 1



	შენიშვნა-ნაგებობა, პირობითი ნომერი/სართულიანობა		ვალდებულება		საზობრივი ნაგებობა	 000 (საერთაშორისო) სისტემის კოორდ.
	მიწის ნაკვეთის საკადასტრო საზღვარი		მშენებარე ნაგებობა		მიწისქვეშა ნაგებობა	