



საკადასტრო გეგმა

საჯარო რეესტრის ეროვნული
სააგენტო

საკადასტრო კოდი: **53.03.31.126**

ნაკვეთის დანიშნულება:

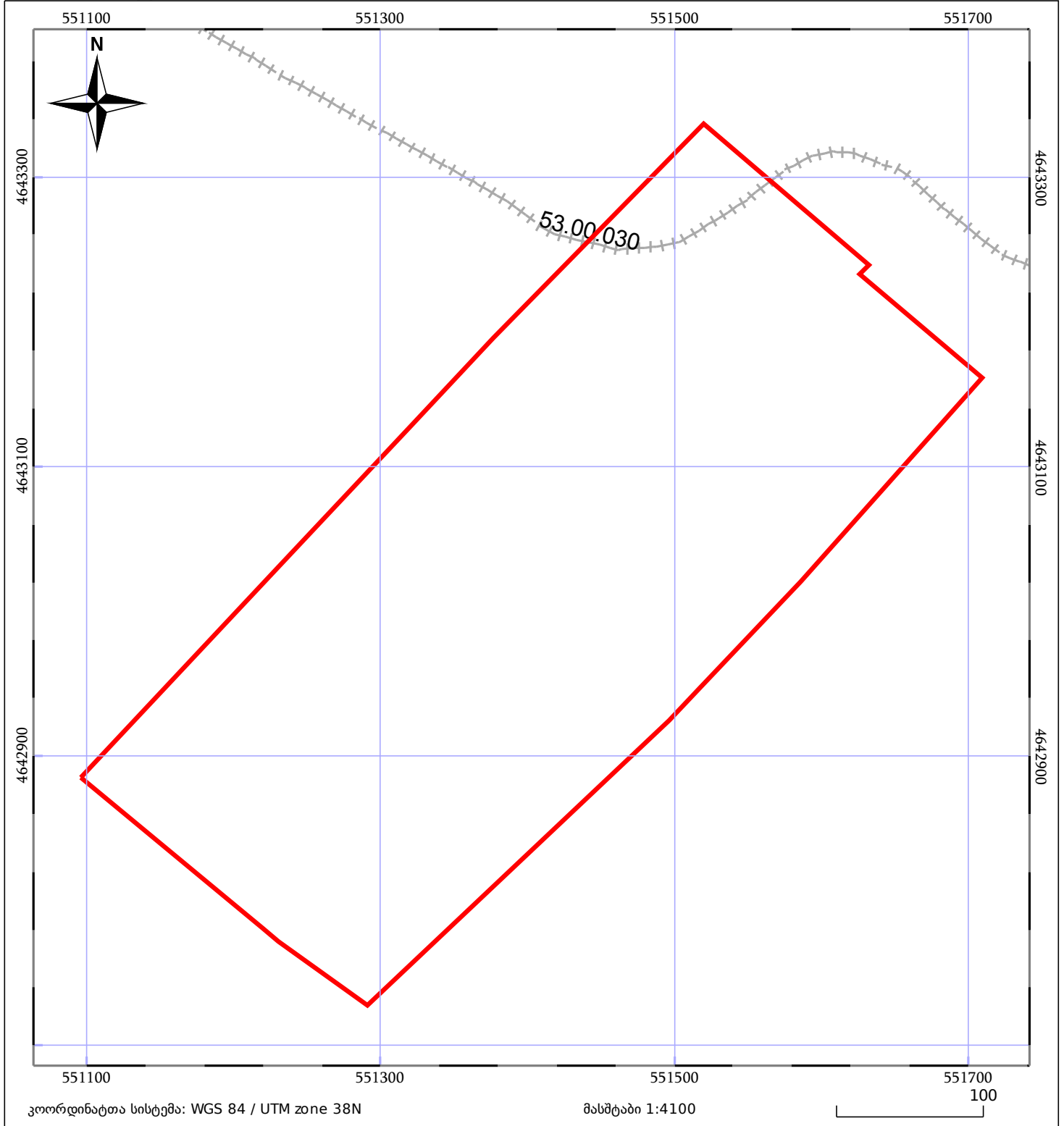
სასოფლო-სამეურნეო(სახნავი)







განცხადების ნომერი: **882016461017**

ფართობი:

160556 კვ.მ (WGS 84 / UTM zone 38N)

მომზადების თარიღი: **26/07/2016**



 ნაკვეთის საკადასტრო საზღვარი	 ხაზობრივი ნაგებობა	 ტყის ფონდი
 მენლობა/ნაგებობა	 მშენებარე ნაგებობა	 ვალდებულება