



საკადასტრო გეგმა

საჯარო რეესტრის ეროვნული
სააგენტო

საკადასტრო კოდი: 71.64.88.706

ნაკვეთის დანიშნულება:

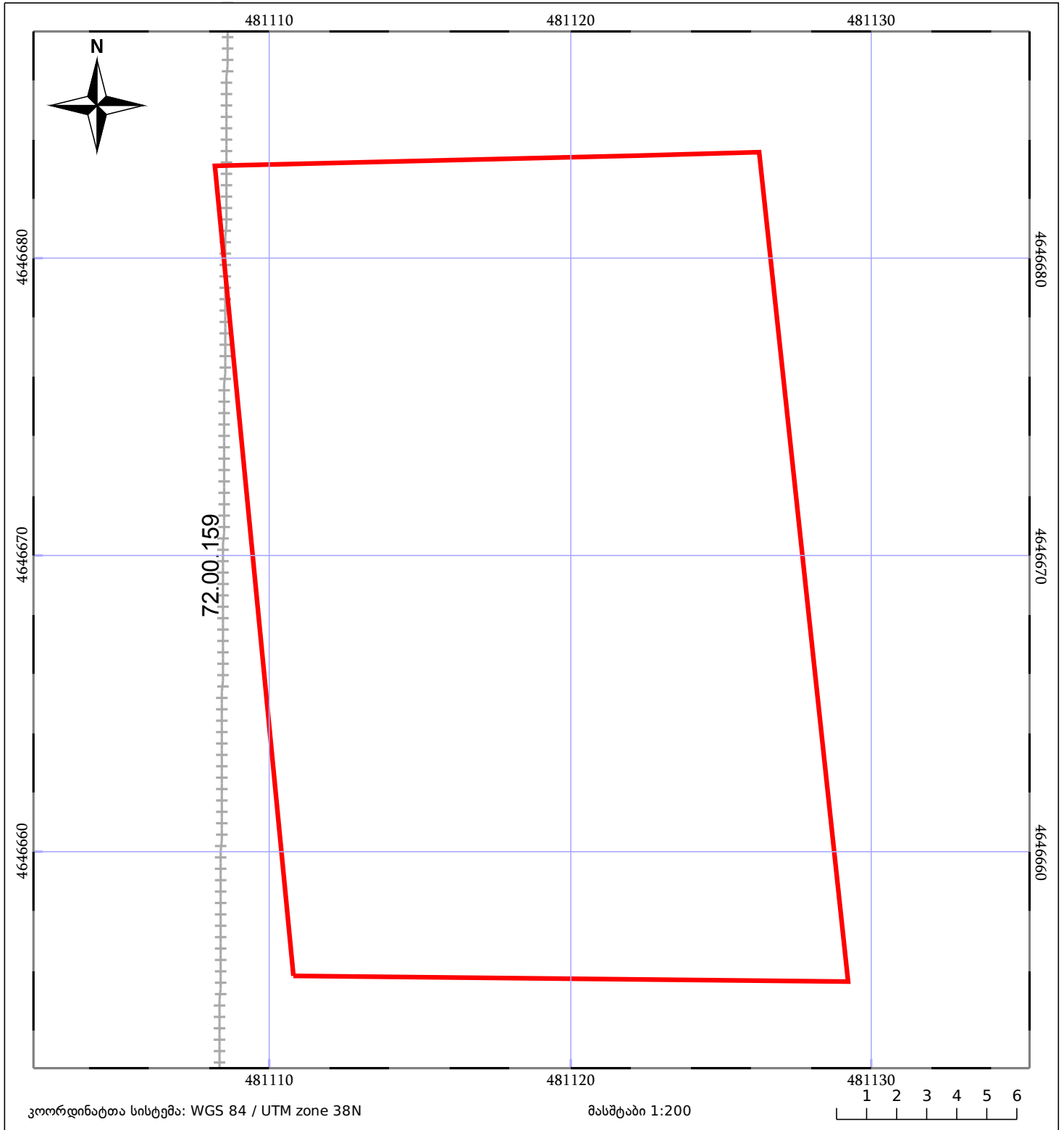
სასოფლო-სამეურნეო







განცხადების ნომერი: 882017309687

ფართობი:

505 კვ.მ (WGS 84 / UTM zone 38N)

მომზადების თარიღი: 24/04/2017



 ნაკვეთის საკადასტრო საზღვარი	 ხაზობრივი ნაკვობა	 ტყის ფონდი
 შენობა/ნაკვობა	 მშენებარე ნაკვობა	 ვალდებულება