



### სიტუაციური ნახაზი

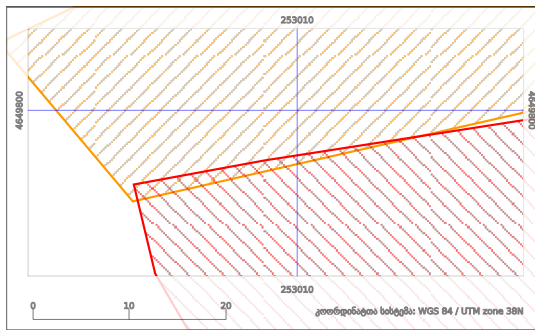
მუნიციპალიტეტი ოზურგეთი, ადმინისტრაციული  
ერთეული ნასაკირალი, კვარტალი 27, ნაკვეთი 112

26.29.27.112  
ფართობი: 10025 კვ.მ.  
მომზადების თარიღი:  
19/11/2025 11:06:37



პირობითი აღნიშვნები:

მონიშნული ნაკვეთი	ტყის ფონდი	საკომუნიკაციო ნაგებობა რეკონიგბა	საავტომობილო გზა მილსადენი
ნაკვეთი	202.* ნაკვეთი	გვირაბი	საჰაერო-საბაგრო გზა
შენობა/ნაგებობა	202.* შენობა/ნაგებობა	კავშირგაბმულობის საბიდაშბა	ფუნიკულიორი
სერვიტუტი		არხი	ელექტროგადამცემი საბიხილი



### ნაკვეთი-ნაკვეთთან სიტუაციური ნახაზი

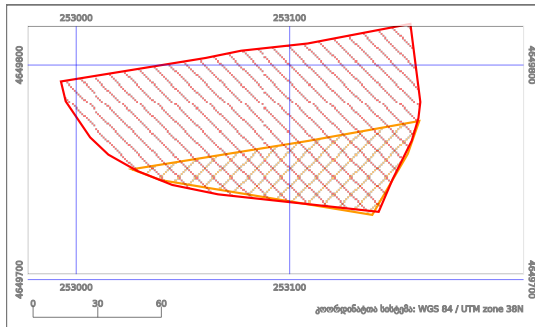
საკადასტრო კოდი(A): **26.29.27.098**  
 რეგისტრაციის #: **882020437364**

სტატუსი: **სარეგისტრაციო წარმოება დასრულებულია**



**A-ს და B-ს სივრცეც და საზღვარიც ერთმანეთთან თანაკვეთაშია.**

თანაკვეთის ფართობი: **28.42 კვ.მ. (0.28%)**



### ნაკვეთი-ნაკვეთთან სიტუაციური ნახაზი

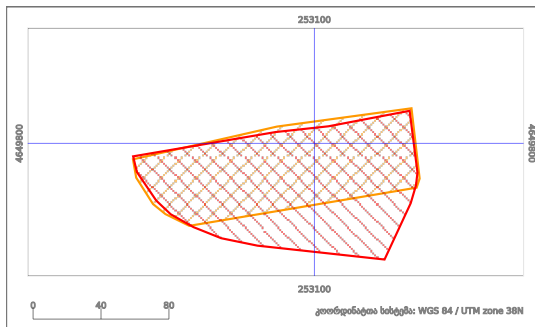
საკადასტრო კოდი(A): **26.29.27.045**  
 რეგისტრაციის #: **882014669250**

სტატუსი: **სარეგისტრაციო წარმოება დასრულებულია**



**A-ს და B-ს სივრცეც და საზღვარიც ერთმანეთთან თანაკვეთაშია.**

თანაკვეთის ფართობი: **2813.5 კვ.მ. (28.06%)**



### ნაკვეთი-ნაკვეთთან სიტუაციური ნახაზი


საკადასტრო კოდი(A): **26.29.27.047**  
 რეგისტრაციის #: **882014669250**

სტატუსი: **სარეგისტრაციო წარმოება დასრულებულია**



**A-ს და B-ს სივრცეც და საზღვარიც ერთმანეთთან თანაკვეთაშია.**

თანაკვეთის ფართობი: **7085.34 კვ.მ. (70.67%)**



### ნაკვეთი-ნაკვეთთან სიტუაციური ნახაზი

საკადასტრო კოდი(A): **26.29.27.004**  
 რეგისტრაციის #: **882010594814**

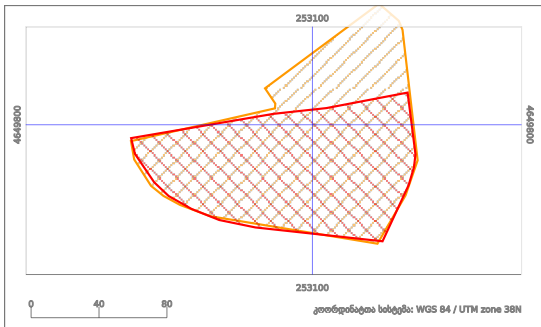
სტატუსი: **სარეგისტრაციო წარმოება დასრულებულია**



**A-ს და B-ს სივრცეც და საზღვარიც ერთმანეთთან თანაკვეთაშია.**

თანაკვეთის ფართობი: **9898.84 კვ.მ. (98.74%)**

### ნაკვეთი-ნაკვეთთან სიტუაციური ნახაზი

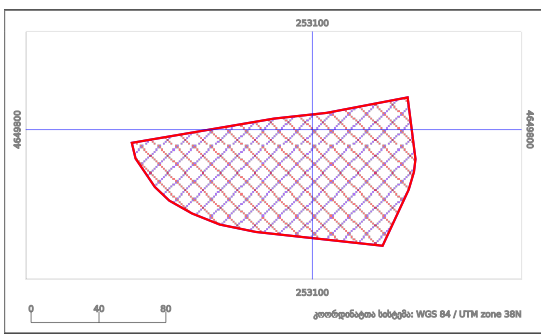


საკადასტრო კოდი(A): **26.29.27.039**  
 რეგისტრაციის #: **882013076128**

სტატუსი: **სარეგისტრაციო წარმოება დასრულებულია**

**A** **B** **A-ს და B-ს სივრცეც და სამღვარის ერთმანეთთან თანაკვეთაშია.**

თანაკვეთის ფართობი: **9898.84 კვ.მ. (98.74%)**



**ნაკვეთი-ნაკვეთთან სიტუაციური ნახაზი**

საკადასტრო კოდი(A): **202.26.29.27.001.045**  
 რეგისტრაციის #: **SU2025371717**

სტატუსი: **REG**

**A** **B** **A იდენტურია B-ს**

თანაკვეთის ფართობი: **10025.31 კვ.მ. (100%)**