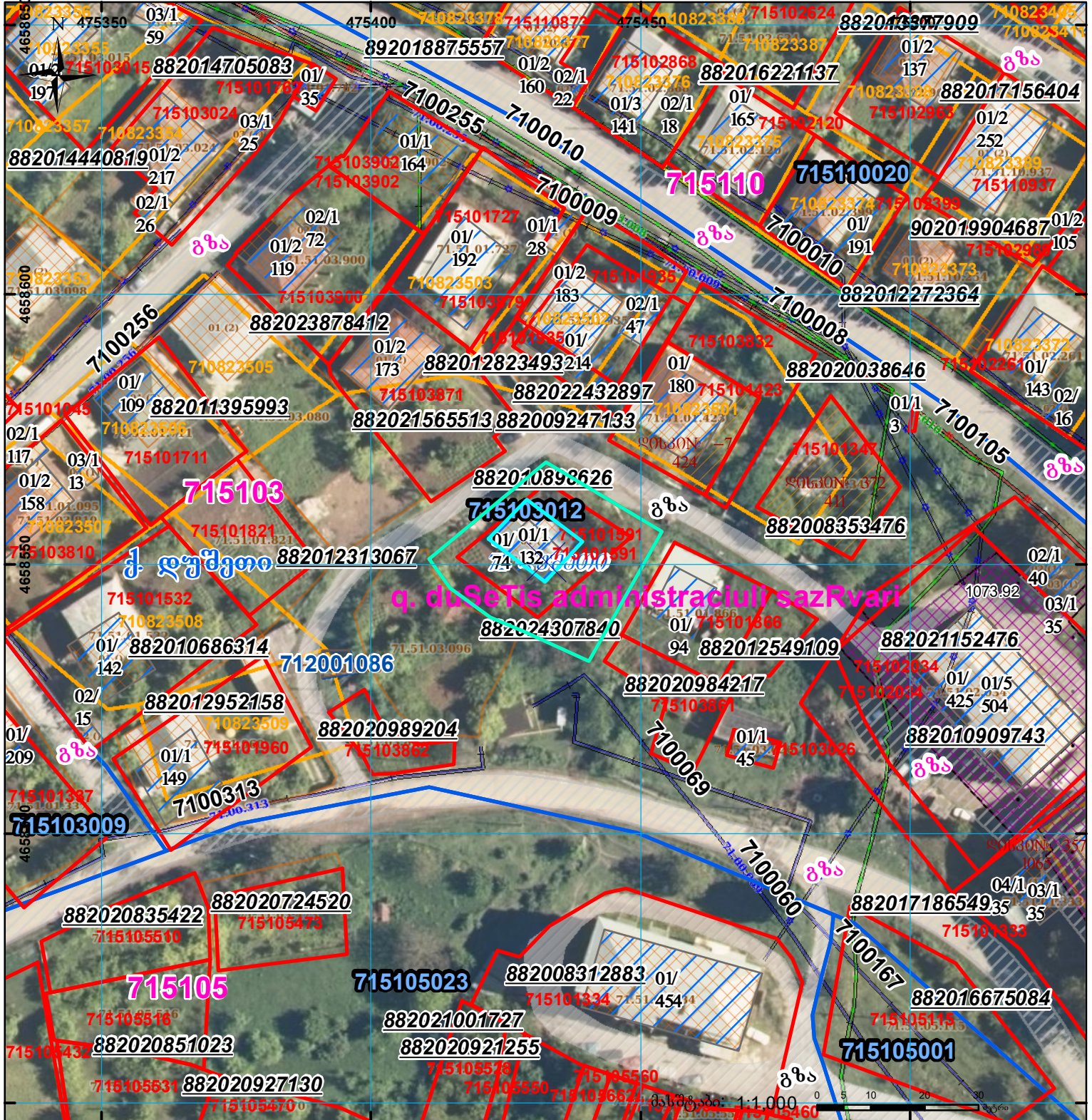








ფართობი იზრდება  
 იცვლება შენობა-ნაგებობის კომპოზიურადია და განაშენიანების ფართობი  
 სამშენებლო დოკუმენტაციის ბარშემ (შეზღუდვა)

მიწის ნაკვეთის საკადასტრო კოდი: 715101591  
 განცხადების რეგისტრაციის ნომერი: 882024307840  
 მიწის ნაკვეთის ფართობი: 876 კვ.მ.  
 დანომრუდება:  
 მომზადების თარიღი: 29.03.24



	შენობა-ნაგებობა, პირობითი ნომერი/სართულიანობა		ვალდებულება		სარეგისტრაციოდ წარმოდგენილი ნაკვეთი
	მიწის ნაკვეთის საკადასტრო საზღვარი		შენებარე ნაგებობა		სახობრივი ნაგებობა

UTM (საერთაშორისო) სისტემის კოორდ.