



# საკადასტრო გეგმა

საჯარო რეესტრის ეროვნული  
სააგენტო

საკადასტრო კოდი: **26.34.01.261**

ნაკვეთის დანიშნულება:

სასოფლო-სამეურნეო(სახნავი)

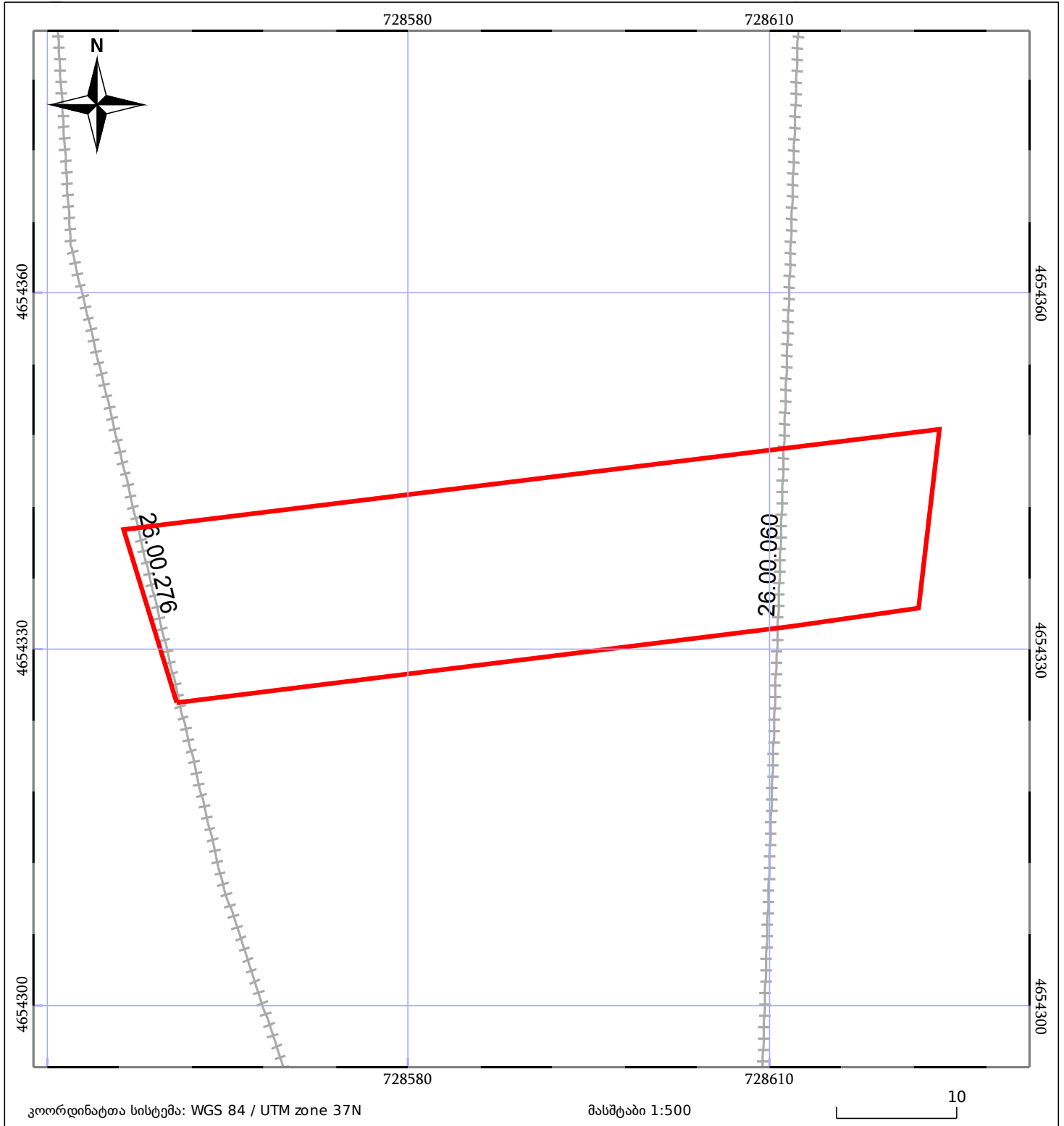
განცხადების ნომერი: **882016397900**







ფართობი:

977 კვ.მ (WGS 84 / UTM zone 38N)

მომზადების თარიღი: **29/06/2016**

977 კვ.მ (WGS 84 / UTM zone 37N)



 ნაკვეთის საკადასტრო საზღვარი	 ხაზობრივი ნაგებობა	 ტყის ფონდი
 შენობა/ნაგებობა	 მშენებარე ნაგებობა	 ვალდებულება