



# საკადასტრო გეგმა

საჯარო რეესტრის ეროვნული  
სააგენტო

საკადასტრო კოდი: **56.04.48.235**

ნაკვეთის დანიშნულება:

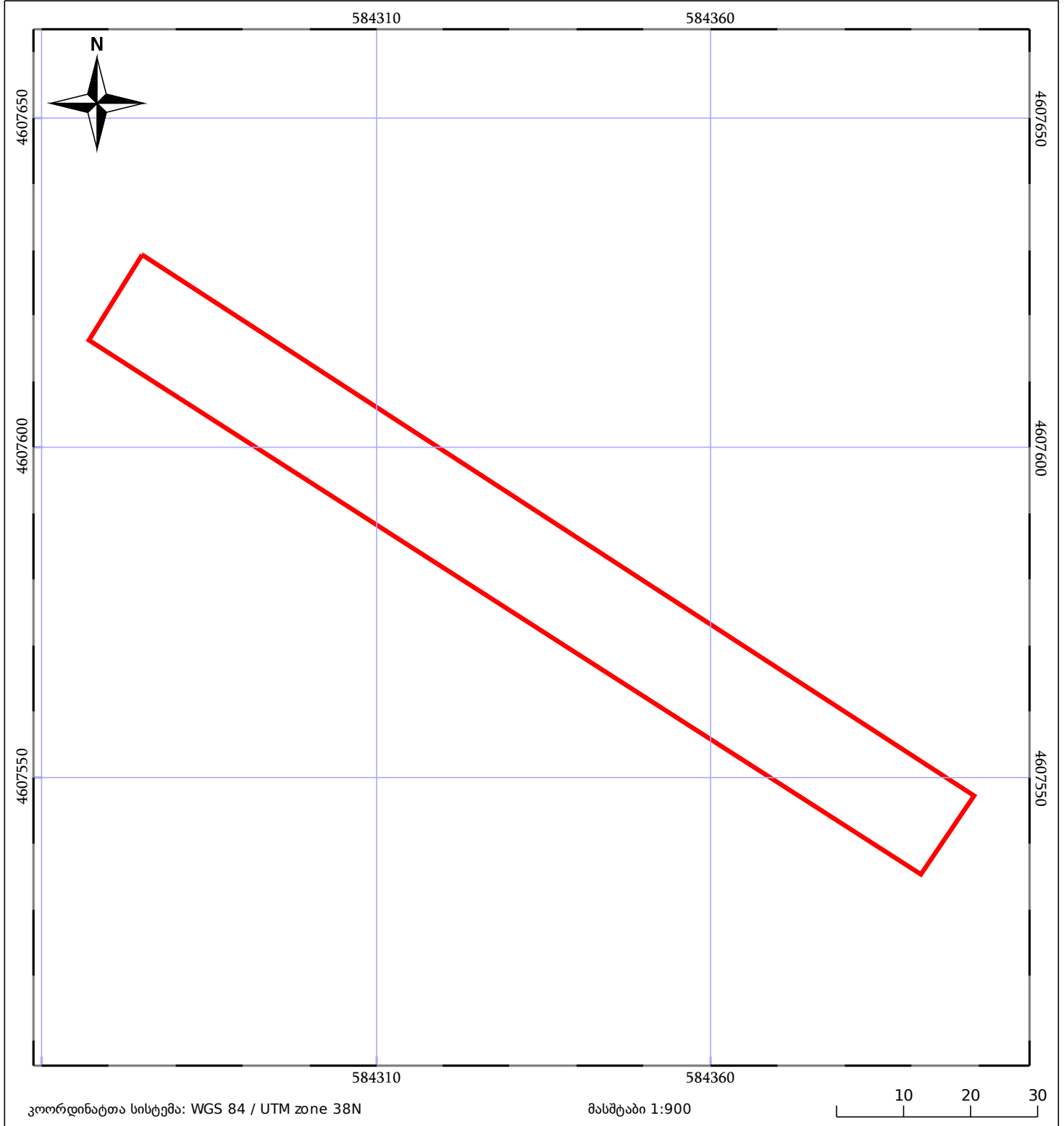
სასოფლო-სამეურნეო(სახნავი)







განცხადების ნომერი: **882016702875**

ფართობი:

**2200 კვ.მ (WGS 84 / UTM zone 38N)**

მომზადების თარიღი: **17/10/2016**



 ნაკვეთის საკადასტრო საზღვარი	 ხაზობრივი ნაგებობა	 ტყის ფონდი
 შენობა/ნაგებობა	 მშენებარე ნაგებობა	 ვალდებულება