



882024567071

სიტუაციური ნახაზი

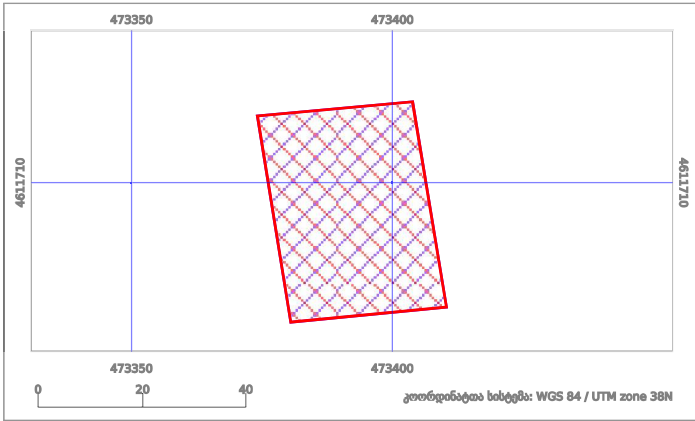
მუნიციპალიტეტი თბილისი, ადმინისტრაციული
ერთეული, კვარტალი 01, ბლოკი 254, ნაკვეთი
014

01.81.01.254.014
ფართობი: 1200 კვ.მ.
მომზადების თარიღი:
28/02/2025 17:50:49



პირობითი აღნიშვნები:

- | | | | |
|-------------------|-----------------------|------------------------|-----------------------|
| მონიშნული ნაკვეთი | ტყის ფონდი | საკომუნიკაციო ნაგებობა | საავტომობილო გზა |
| ნაკვეთი | 202.* ნაკვეთი | რკინიგზა | მილსადენი |
| შენობა/ნაგებობა | 202.* შენობა/ნაგებობა | გვირაბი | საჰაერო-საბაგირო გზა |
| სერვიტუტი | | კავშირგაბმულობის ხაზი | ფუნიკულიორი |
| | | დამბა | ელექტროგადამცემი ხაზი |
| | | არხი | ხიდი |



ნაკვეთი-ნაკვეთთან სიტუაციური ნახაზი

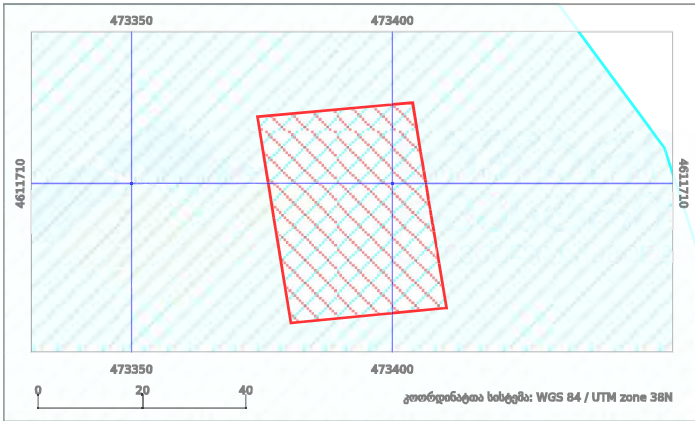
საკადასტრო კოდი(A): **202.01.81.01.254.014**
 რეგისტრაციის #: **SS2024821042**

სტატუსი: **REG**



A იდენტურია **B-ს**

თანაკვეთის ფართობი: **1199.9 კვ.მ. (100%)**



ნაკვეთისა - "სივრცული მართვის"- ფენების სიტუაციური ნახაზი

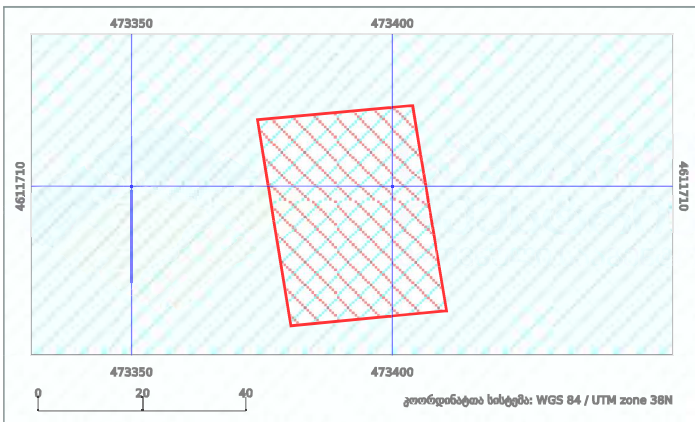
საკადასტრო კოდი(A): **112.3000.006.703**
 რეგისტრაციის #: **892023172297**

სტატუსი: **REG**



A შეიცავს **B-ს**

თანაკვეთის ფართობი: **1199.9 კვ.მ. (100%)**



ნაკვეთისა - "სივრცული მართვის"- ფენების სიტუაციური ნახაზი

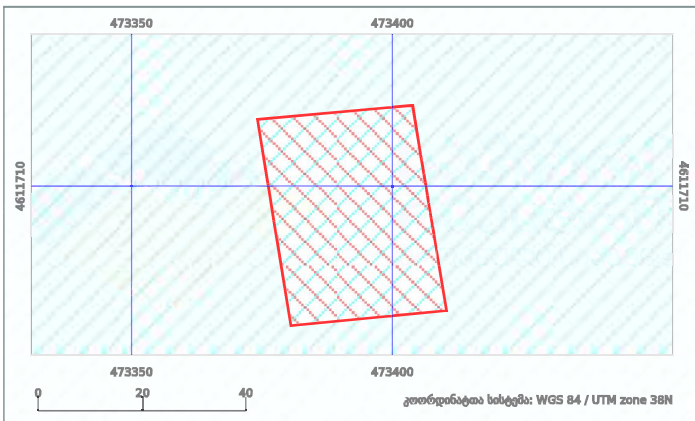
საკადასტრო კოდი(A): **112.2500.000.066**
 რეგისტრაციის #: **882024452742**

სტატუსი: **REG**



A შეიცავს **B-ს**

თანაკვეთის ფართობი: **1199.9 კვ.მ. (100%)**



ნაკვეთისა - "სივრცული მართვის"- ფენების სიტუაციური ნახაზი

საკადასტრო კოდი(A): **112.4000.008.322**
 რეგისტრაციის #: **892024624922**

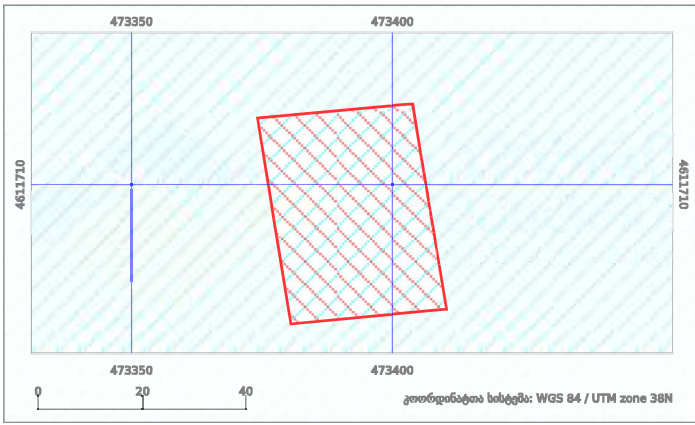
სტატუსი: **REG**



A შეიცავს **B-ს**

თანაკვეთის ფართობი: **1199.9 კვ.მ. (100%)**

ნაკვეთისა - "სივრცული მართვის"- ფენების სიტუაციური ნახაზი




საკადასტრო კოდი(A): **112.4000.004.819**
 რეგისტრაციის #: **882021919991**

სტატუსი: **REG**



A შეიცავს **B-ს**

თანაკვეთის ფართობი: **1199.9 კვ.მ. (100%)**



საველე ნაკვეთის და მერიის ფენის ("ფუნქციური ზონები (ფენების ჯგუფი)/ ფუნქციური ზონები (ფენების ჯგუფი)") სიტუაციური ნახაზი

ფენის შექმნის თარიღი

მერიაში(A_MUN_UPDATETIME): **31/12/2024 09:49:41**

a_k1	0.0
a_k2	0.0
a_fartobi	932608.530645
a_k3	0.0
a_leb	სოფმ
link	Documents\zona_ganmarteba.pdf
a_senisvna	
a_subZone	სასოფლო სამეურნეო ზონა
a_shapeArea	932608.530151
a_zona	სასოფლო სამეურნეო ზონა
a_kveZona	სასოფლო სამეურნეო ზონა
a_zone	სასოფლო სამეურნეო ზონა
a_shapeLen	12926.03437
a_qgCode	222.0
a_objectid	82850



A შეიცავს **B-ს**

თანაკვეთის ფართობი: **1199.9 კვ.მ. (100%)**
 თანაკვეთის სიგრძე: **140.18 მ. (100%)**