







მიწის ნაკვეთის საკადასტრო კოდი: 81 10 35 397
 განცხადების რეგისტრაციის ნომერი: 882021127730
 მიწის ნაკვეთის ფართობი: 539 კვ.მ.
 დანიშნულება:
 კატეგორია:
 მომხმარებლის თარიღი: 24.02.21



	შენიშნა-ნაგებობა, პირობითი ნომერი/სართულიანობა		ვალდებულება		საზობრივი ნაგებობა	 0.00 00'0 UTM (საერთაშორისო) სისტემის კოორდ.
	მიწის ნაკვეთის საკადასტრო საზღვარი		შუენებარე ნაგებობა			