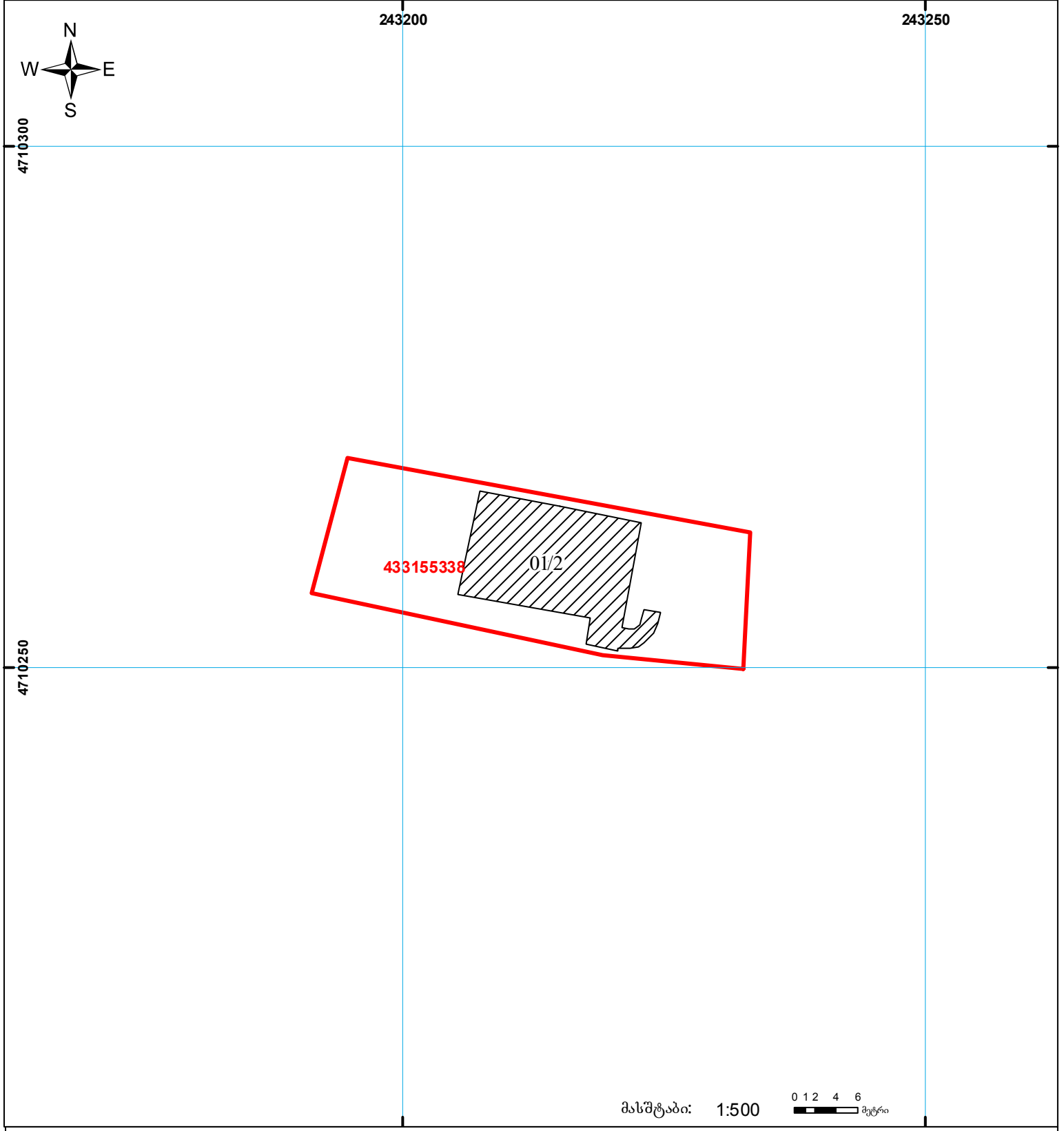










საქართველოს იუსტიციის სამინისტრო
 საჯარო რეგისტრის ეროვნული სააგენტო
 საკადასტრო ბეჭედი

მიწის ნაკვეთის საკადასტრო კოდი: 43 31 55 338
 განცხადების რეგისტრაციის ნომერი: 882012409018
 მიწის ნაკვეთის ფართობი: 558 კვ.მ.
 დანერგულია: არასასოფლო-სამაშენო
 კატეგორია:
 მომზადების თარიღი: 31.07.2012



მასშტაბი: 1:500



	შენიშნული ნაკვეთი, პირობითი ნომერი/სართულიანობა		ვალდებულება		სახობრივი ნაკვეთი
	მიწის ნაკვეთის საკადასტრო საზღვარი		შემენებარე ნაკვეთი		სახელმწიფო ტყის ფონდი

0.00
 UTM (საერთაშორისო) სისტემის კოორდ.