



საკადასტრო გეგმა

საჯარო რეესტრის ეროვნული
სააგენტო

საკადასტრო კოდი: **05.36.24.341**

ნაკვეთის დანიშნულება:

არასასოფლო სამეურნეო

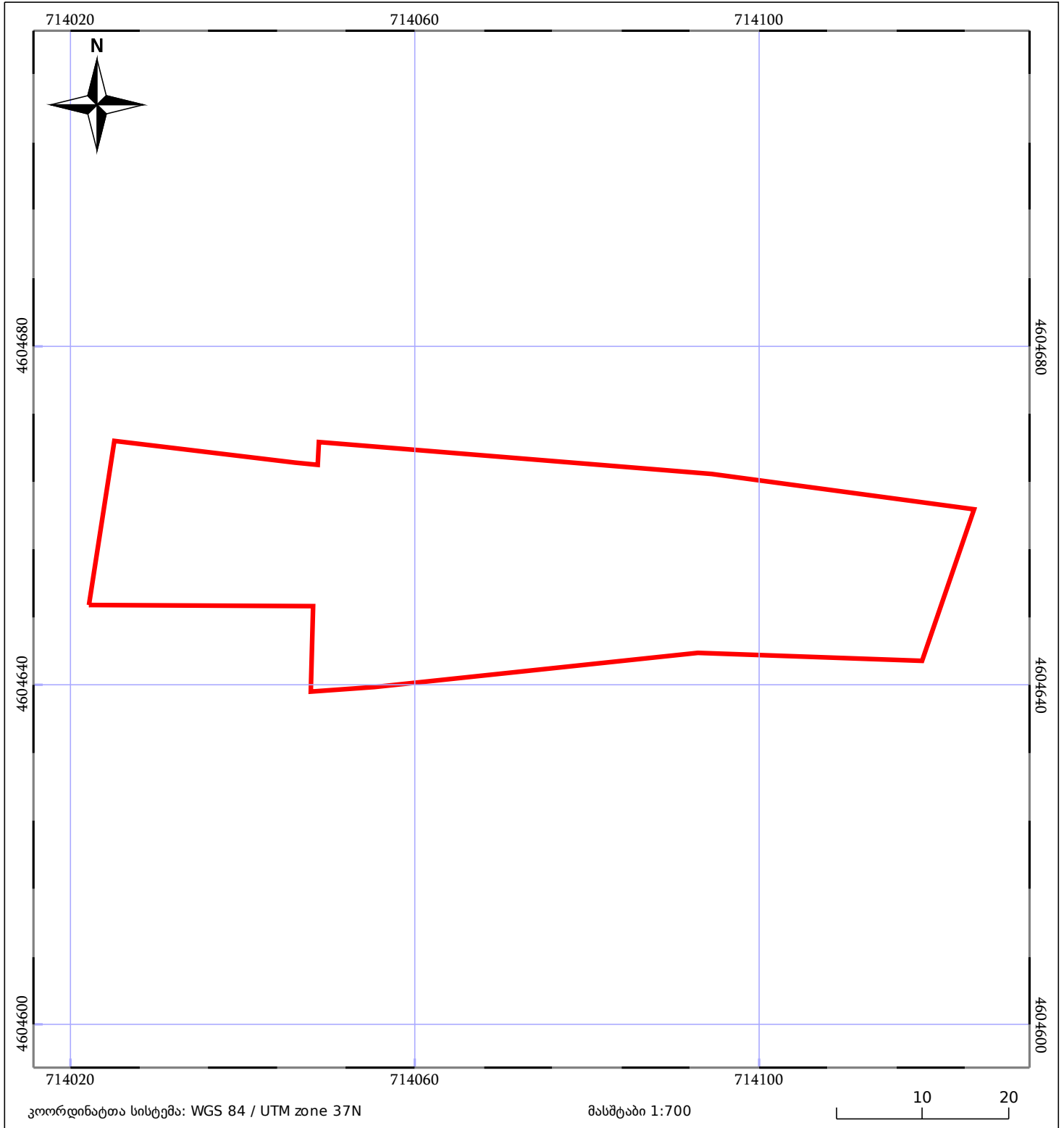
განცხადების ნომერი: **882017190270**







ფართობი:

2164 კვ.მ (WGS 84 / UTM zone 38N)

2162 კვ.მ (WGS 84 / UTM zone 37N)

მომზადების თარიღი: **03/04/2017**



 ნაკვეთის საკადასტრო საზღვარი	 ხაზობრივი ნაგებობა	 ტყის ფონდი
 შენობა/ნაგებობა	 მშენებარე ნაგებობა	 ვალდებულება