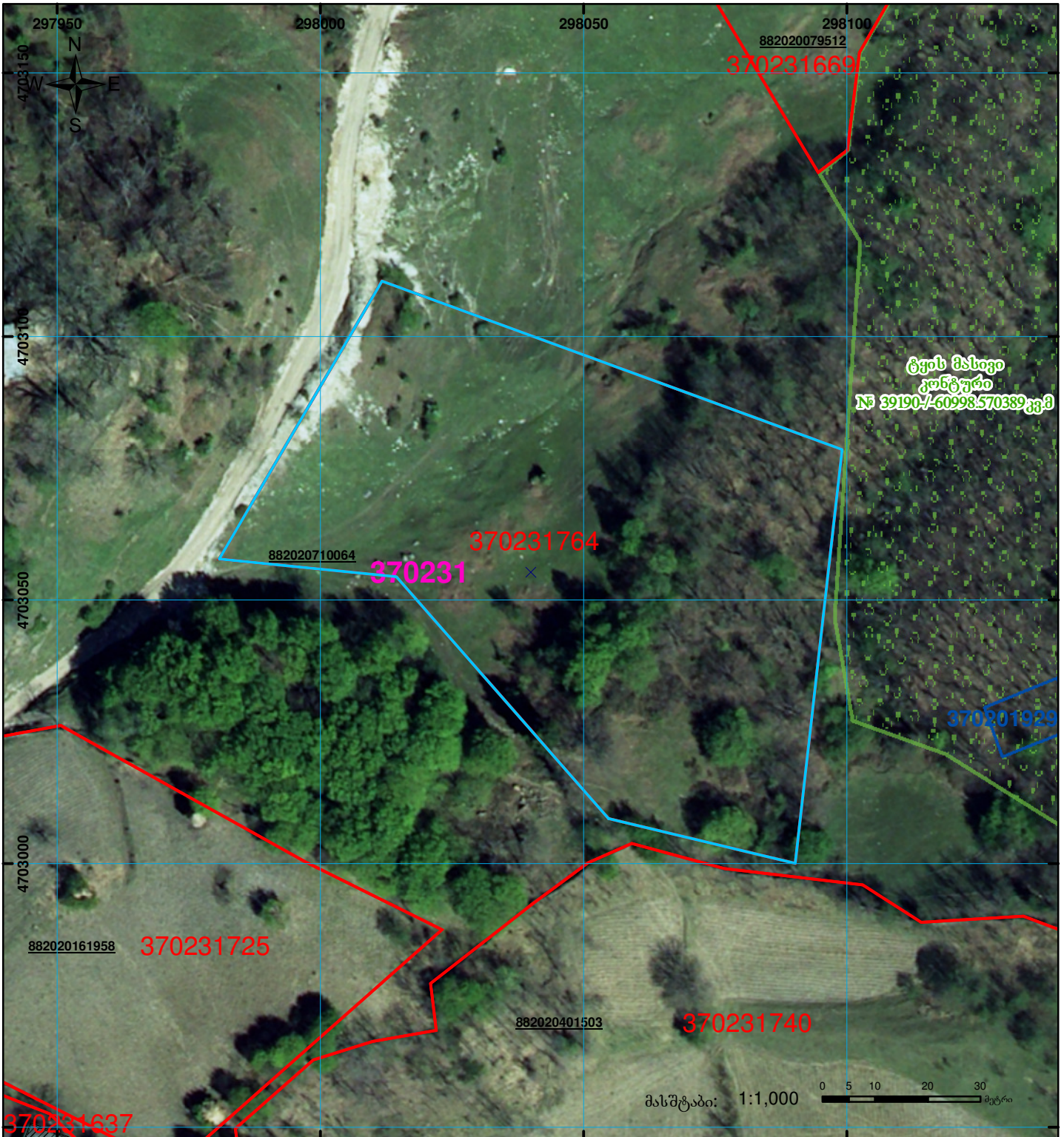







მიწის ნაკვეთის საკადასტრო კოდი: 37 02 31 764  
 განცხადების რეგისტრაციის ნომერი: 882020710064  
 მიწის ნაკვეთის ფართობი: 7206 კვ.მ.  
 დანიშნულება:  
 კატეგორია:  
 მომზადების თარიღი: 30.09.20



|   |  |   |                    |  |                         |
|---|--|---|--------------------|--|-------------------------|
|  | შენიშნა-ნაგებობა, პირობითი ნომერი/სართულიანობა |  | ვალდებულება        |  | საზოგადოებრივი ნაგებობა |
|  | მიწის ნაკვეთის საკადასტრო საზღვარი             |  | მშენებარე ნაგებობა |  |                         |

0.00  
00'0 (საერთაშორისო) სისტემის კოორდ. UTM