








მომზადების თარიღი:

15.08.25



	შენიშნული ნაკვეთი, პირობითი ნომერი/სართულიანობა		ვალდებულება		სარეგისტრაციოდ წარმოდგენილი ნაკვეთი
	მიწის ნაკვეთის საკადასტრო საზღვარი		შშენებარე ნაკვეთი		საზოხორციელო ნაკვეთი

UTM (საერთაშორისო) სისტემის კოორდ. 00°0' 0.00"