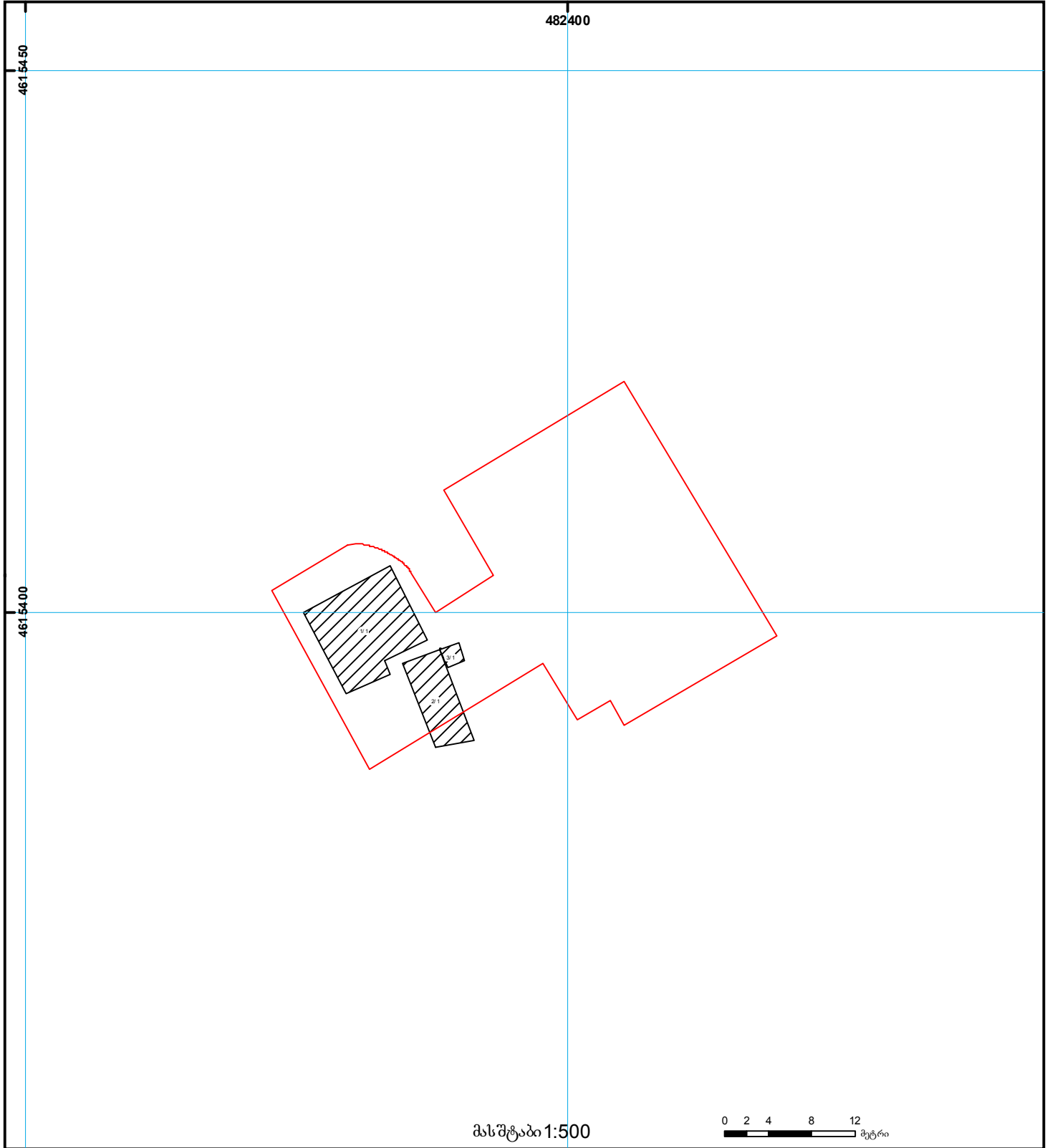











საკადასტრო გეგმა

საჯარო რეგისტრის
ეროვნული სააგენტო

მიწის ნაკვეთის საკადასტრო კოდი: 01.15.05.088.013
განცხადების რეგისტრაციის ნომერი: 882010641318
მიწის ნაკვეთის ფართობი: 809 კვ.მ.
ღანიშნულება: არასასოფლო-სამეურნეო
პროექტის თარიღი 07.06.10



	შენიშნული ნაკვეთობა, პირობითი ნომერი/სართულიანობა		ვალდებულება		ხაზობრივი ნაკვეთობა	 000 (საერთაშორისო) UTM სისტემის კოორდ.
	მიწის ნაკვეთის საკადასტრო საზღვარი		შეენებარე ნაკვეთობა		მიწის ქვეშა ნაკვეთობა	