



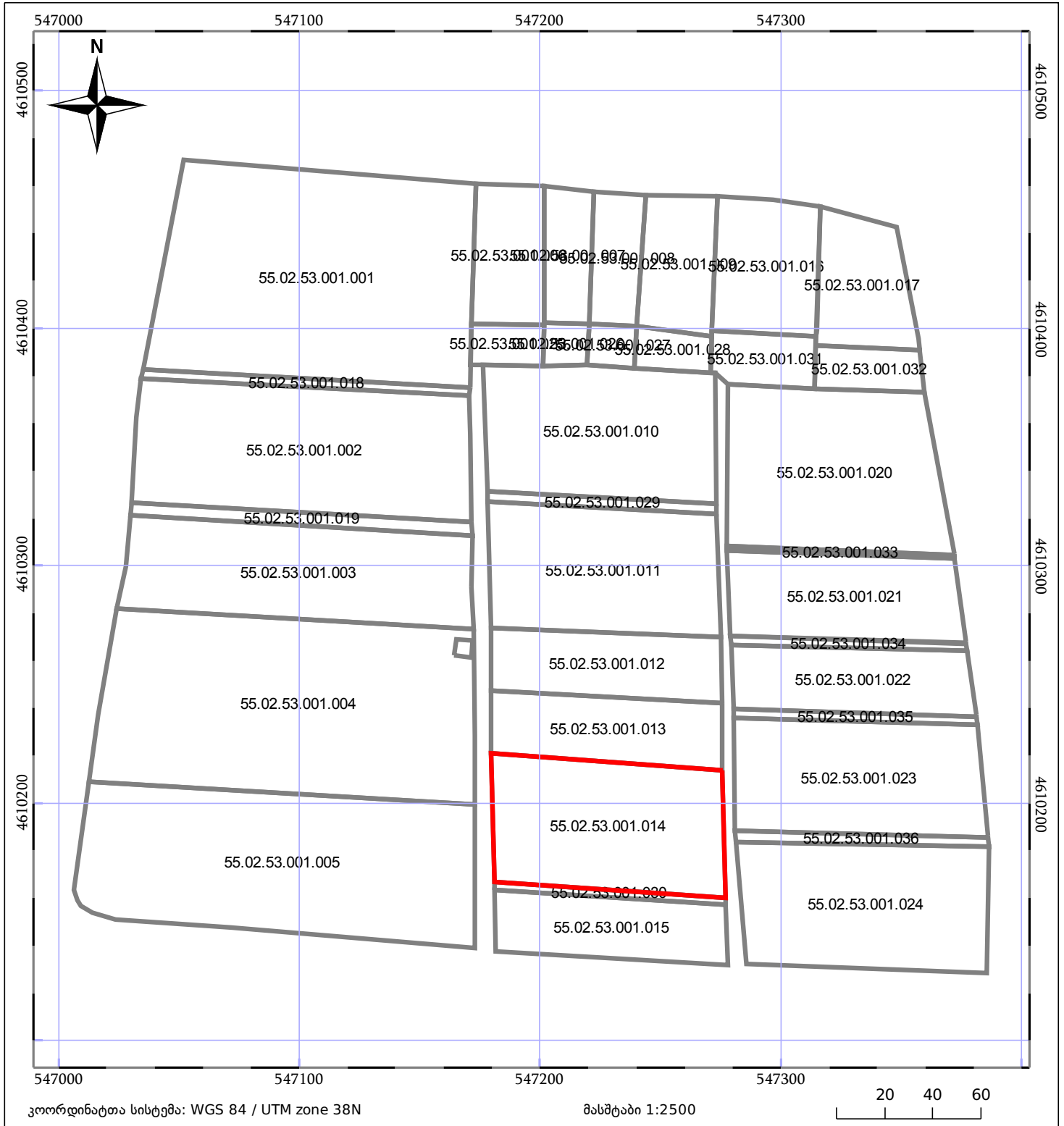
ბლოკის გეგმა




საჯარო რეესტრის ეროვნული
სააგენტო

ბლოკის საკადასტრო კოდი: 55.02.53.001

მომზადების თარიღი: 01/02/2018

განცხადების ნომერი: 892018029767



 ნაკვეთის საკადასტრო საზღვარი	 ბლოკის საკადასტრო ფენა
 05/25 მენლობა/ნაგებობა	