



საკადასტრო გეგმა

საჯარო რეესტრის ეროვნული
სააგენტო

საკადასტრო კოდი: **33.07.37.080**

ნაკვეთის დანიშნულება:

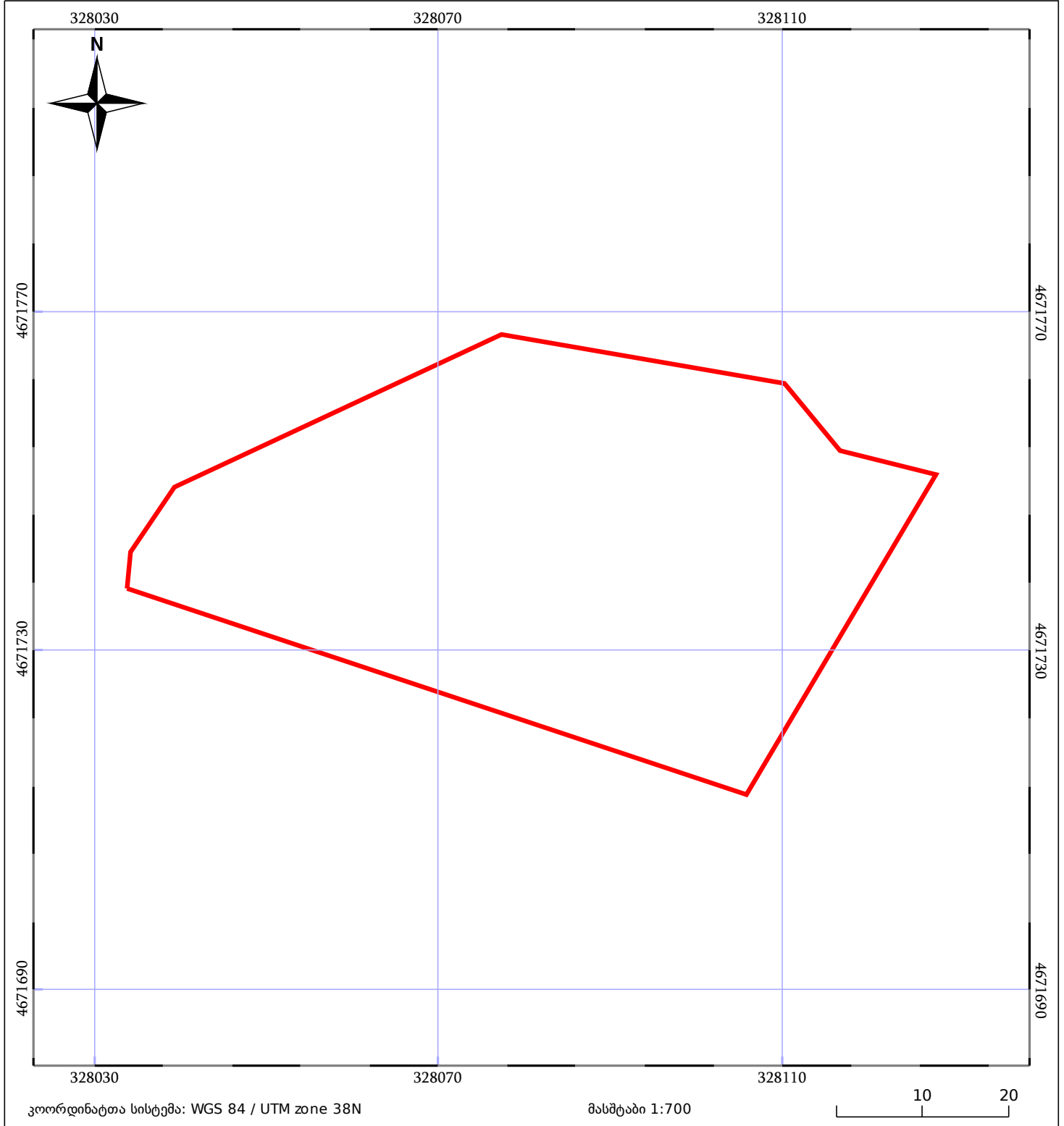
სასოფლო-სამეურნეო







განცხადების ნომერი: **882015754921**

ფართობი:

3024 კვ.მ (WGS 84 / UTM zone 38N)

მომზადების თარიღი: **08/01/2016**



 ნაკვეთის საკადასტრო საზღვარი	 საზღორივი ნაგებობა	 ტყის ფონდი
 შენობა/ნაგებობა	 შეენებარე ნაგებობა	 ვალდებულება