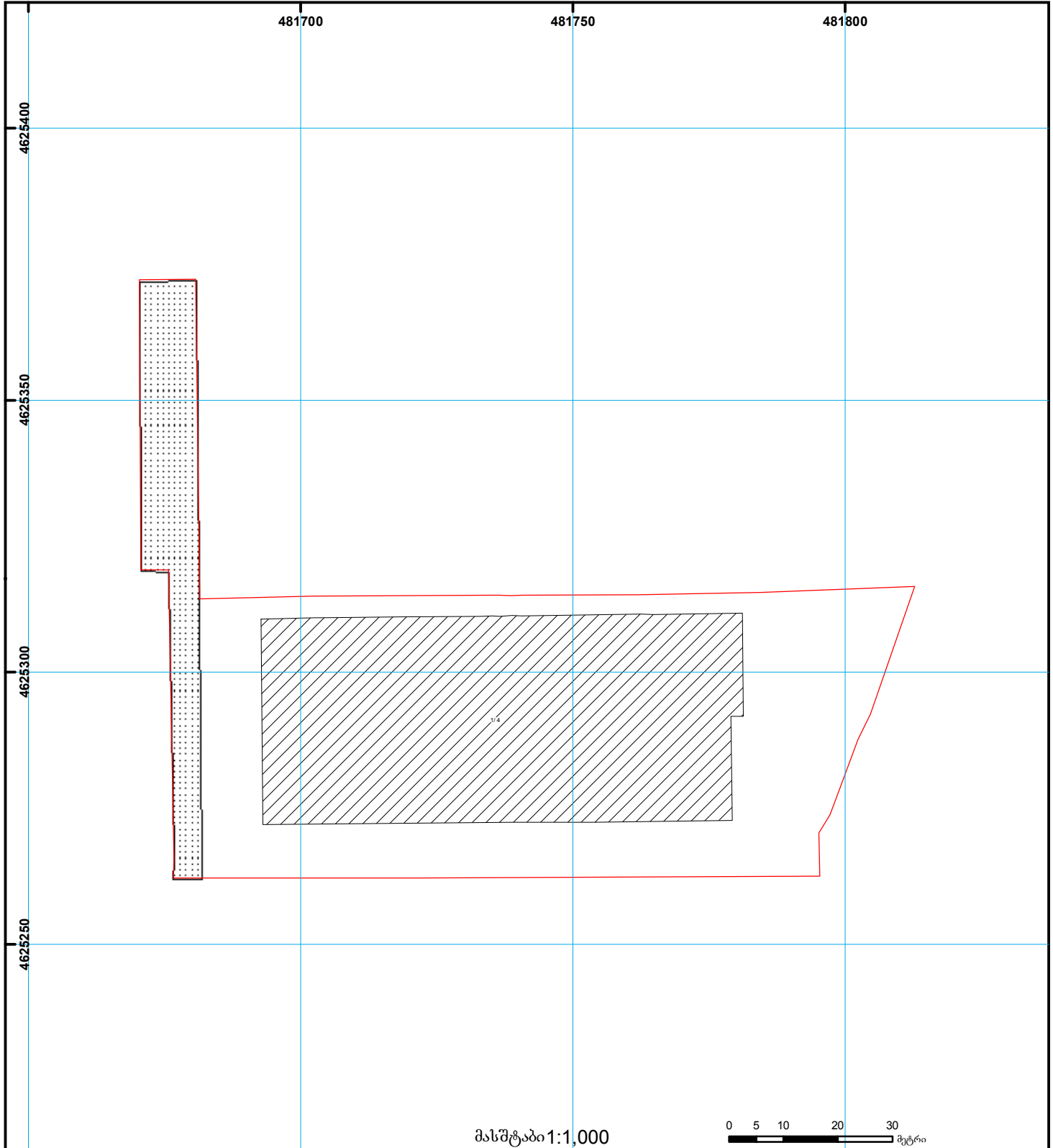









საკადასტრო გეგმა

მიწის ნაკვეთის საკადასტრო კოდი: 01.13.02.004.029
 განცხადების რეგისტრაციის ნომერი: 882015518729
 მიწის ნაკვეთის ფართობი: 7177 კვ.მ.
 დანიშნულება: არასასოფლო-სამეურნეო
 მომზადების თარიღი 14.09.15



მასშტაბი 1:1,000



- | | | | | | | |
|--|---|---|--------------------|--|---------------------|--|
|  | შენიშვნა-ნაგებობა, პირობითი ნომერი/სართულიანობა |  | ვალდებულება |  | ხაზობრივი ნაგებობა |  000
000
UTM (საერთაშორისო) სისტემის კოორდ. |
|  | მიწის ნაკვეთის საკადასტრო საზღვარი |  | მშენებარე ნაგებობა |  | მიწისქვეშა ნაგებობა | |