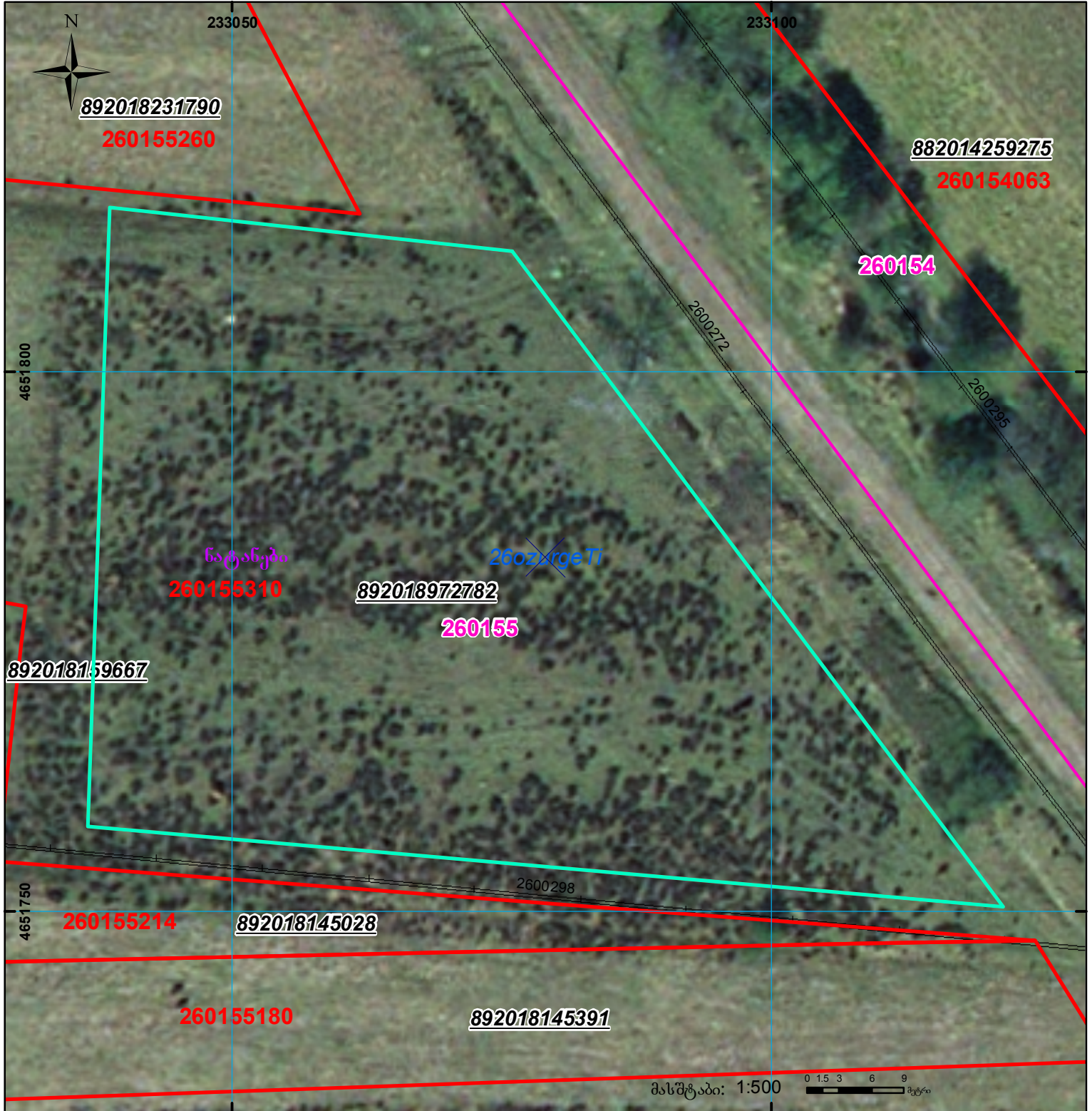







მიწის ნაკვეთის საკადასტრო კოდი:
 განცხადების რეგისტრაციის ნომერი:
 მიწის ნაკვეთის ფართობი:
 დანიშნულება:
 მომზადების თარიღი:

26 01 55 310
 892018972782
 3486 კვ.მ.

08.11.18



	შენიშნული-ნაგებობა, პირობითი ნომერი/სართულიანობა		ვალდებულება		საზობრივი ნაგებობა
	მიწის ნაკვეთის საკადასტრო საზღვარი		შეუენებარე ნაგებობა		

00°0' UTM (საერთაშორისო) სისტემის კოორდ.