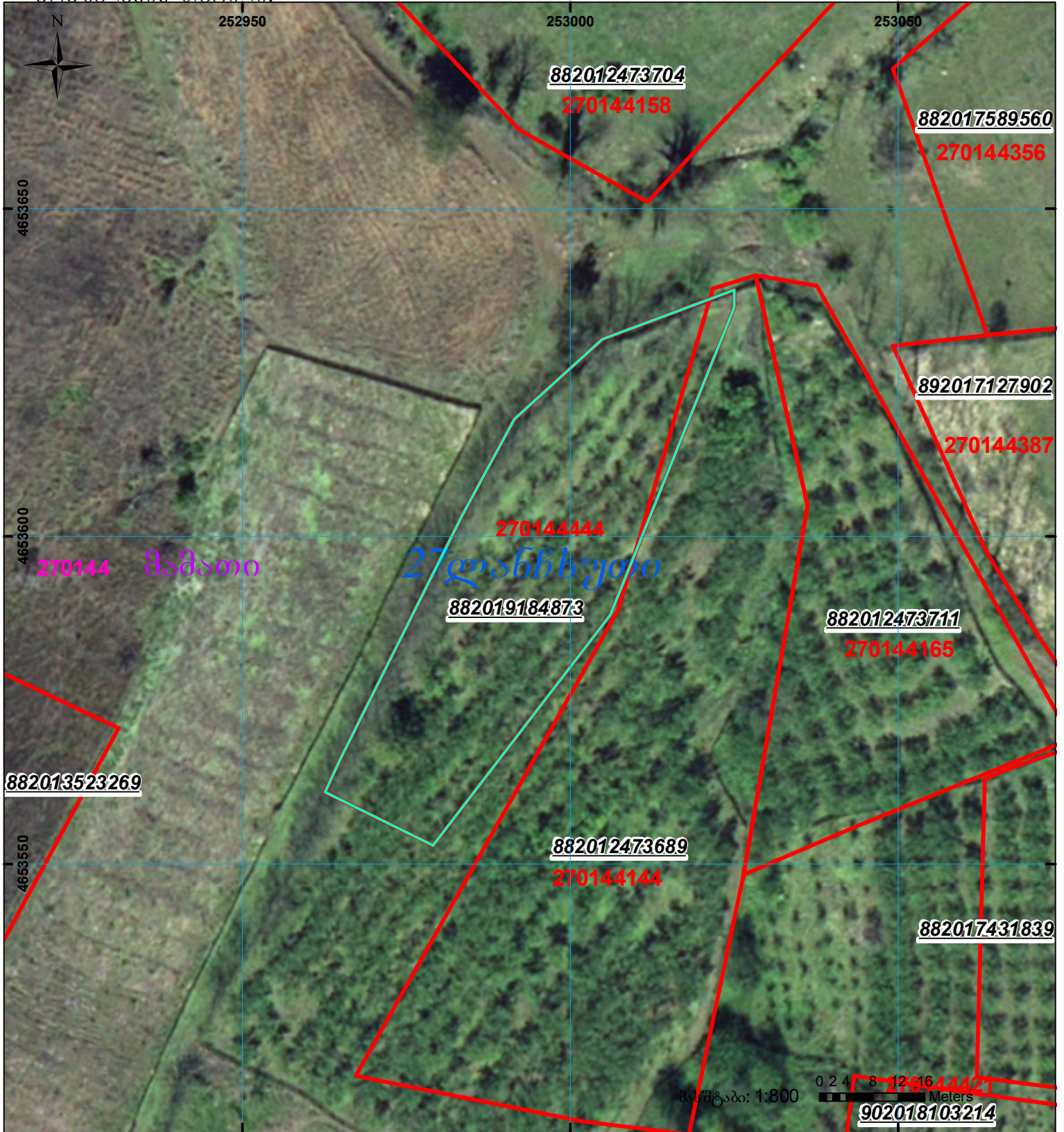







მიწის ნაკვეთის საკადასტრო კოდი: 27 01 44 444
 განცხადების რეგისტრაციის ნომერი: 882019184873
 მიწის ნაკვეთის ფართობი: 2000 კვ.მ.
 დანიშნულება:
 კატეგორია:
 მოგზალების თარიღი: 15.03.19



	შენიშვნა-ნაგებობა, პირობითი ნომერი/სართულიანობა		კალდებულება		საზობრივი ნაგებობა
	მიწის ნაკვეთის საკადასტრო საზღვარი		შუენებარე ნაგებობა		

მასშტაბი: 1:800

0 2 4 8 12 16 20 Meters

902018103214

UTM (საერთაშორისო) სისტემის კოორდ.