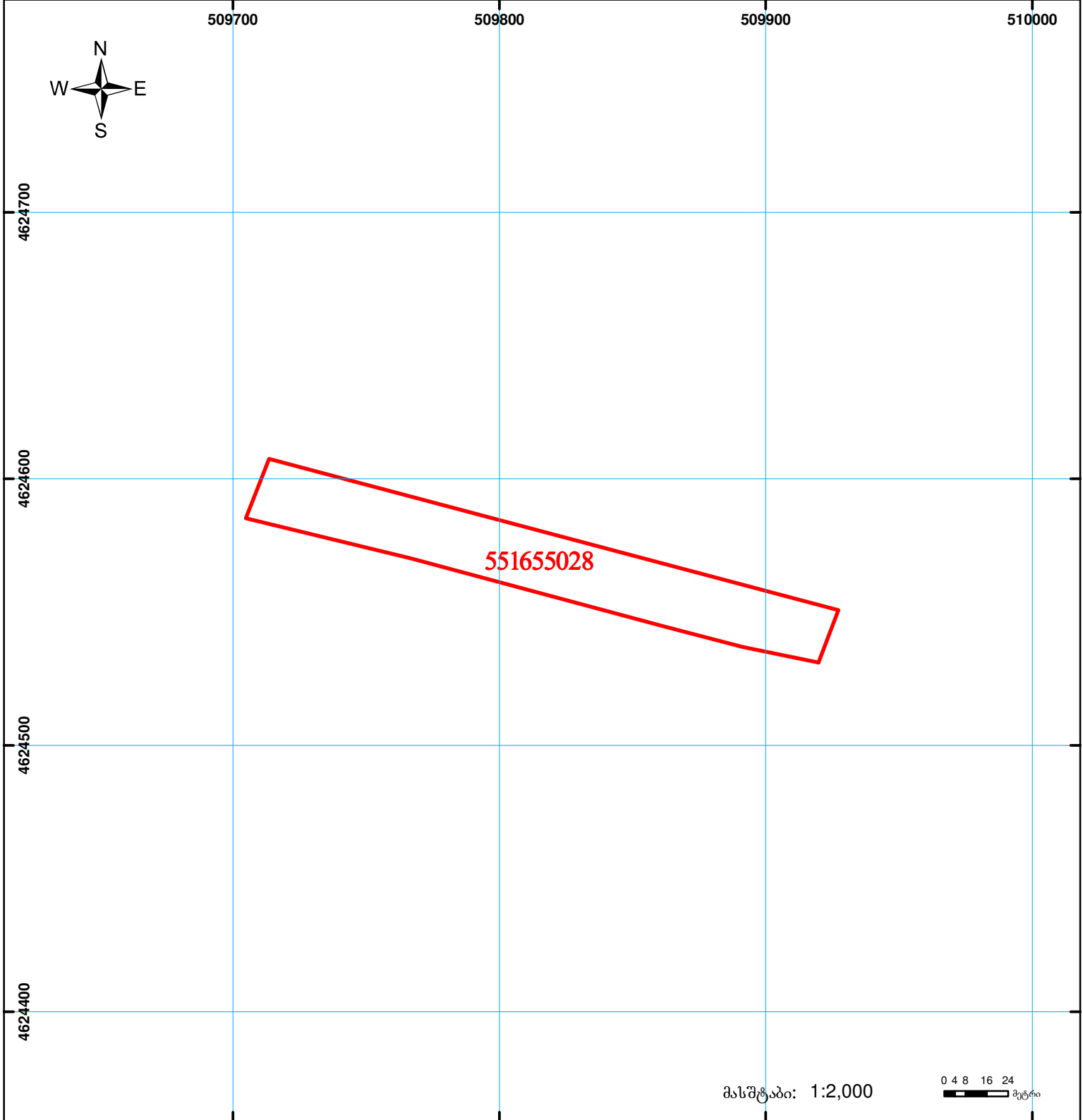







საკადასტრო გეგმა

მიწის ნაკვეთის საკადასტრო კოდი:
ბანცხალების რეგისტრაციის ნომერი:
მიწის ნაკვეთის ფართობი:
ღანიშნულება:
კატეგორია:
მოგზალების თარიღი:

55 16 55 028
88201119523
5003 კვ.მ.
სასოფლო-სამეურნეო
სახეაპო
22.03.11



| | | | | | |
|--|--|---|--------------------|--|-------------------------|
|  | შენიშვნა-ნაგებობა, პირობითი ნომერი/სართულიანობა |  | ვალდებულება |  | საზოგადოებრივი ნაგებობა |
|  | მიწის ნაკვეთის საკადასტრო საზღვარი |  | მშენებარე ნაგებობა | | |

0.00
00'0 (საერთაშორისო) სისტემის კოორდ.

UTM