



892024696063

სიტუაციური ნახაზი

მუნიციპალიტეტი თბილისი, ადმინისტრაციული
ერთეული წყნეთი, კვარტალი 01, ბლოკი 148,
ნაკვეთი 036

01.20.01.148.036
ფართობი: **900 კვ.მ.**
მომზადების თარიღი:
05/03/2025 12:21:01



პირობითი აღნიშვნები:

- | | | | |
|-------------------|-----------------------|------------------------|-----------------------|
| მონიშნული ნაკვეთი | ტყის ფონდი | საკომუნიკაციო ნაგებობა | საავტომობილო გზა |
| ნაკვეთი | 202.* ნაკვეთი | რკინიგზა | მილსადენი |
| შენობა/ნაგებობა | 202.* შენობა/ნაგებობა | გვირაბი | საჰაერო-საბაგრო გზა |
| სერვიტუტი | | კავშირგაბმულობის საზი | ფუნიკულიორი |
| | | დამბა | ელექტროგადამცემი საზი |
| | | არხი | ხიდი |



ნაკვეთი-ნაკვეთთან სიტუაციური ნახაზი

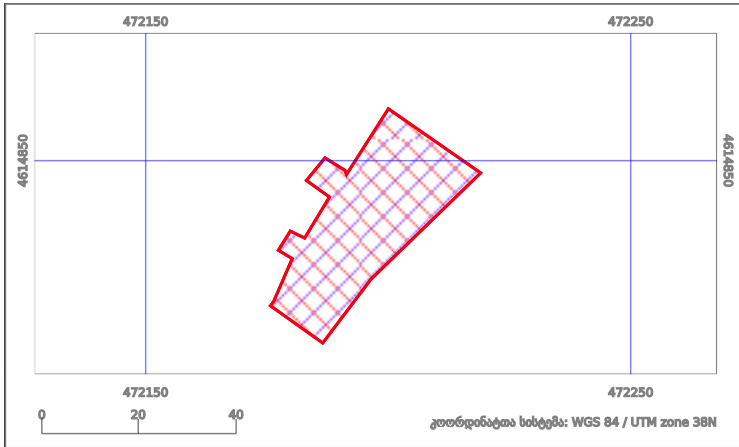
საკადასტრო კოდი(A): **01.20.01.148.038**
 რეგისტრაციის #: **892018694009**

სტატუსი: **სარეგისტრაციო წარმოება დასრულებულია**



A-ს და B-ს სივრცე და საზღვარიც ერთმანეთთან თანაკვეთაშია.

თანაკვეთის ფართობი: **7.05 კვ.მ. (0.78%)**



ნაკვეთი-ნაკვეთთან სიტუაციური ნახაზი


საკადასტრო კოდი(A): **202.01.20.01.152.013**
 რეგისტრაციის #: **SS2023082780**

სტატუსი: **REG**



A იდენტურია B-ს

თანაკვეთის ფართობი: **899.73 კვ.მ. (100%)**



ნაკვეთისა - "სივრცული მართვის"- ფენების სიტუაციური ნახაზი


საკადასტრო კოდი(A): **112.4000.004.815**
 რეგისტრაციის #: **882021919991**

სტატუსი: **REG**



A შეიცავს B-ს

თანაკვეთის ფართობი: **899.73 კვ.მ. (100%)**



ნაკვეთისა - "სივრცული მართვის"- ფენების სიტუაციური ნახაზი

საკადასტრო კოდი(A): **112.3000.006.696**
 რეგისტრაციის #: **892023172297**


სტატუსი: **REG**



A შეიცავს B-ს

თანაკვეთის ფართობი: **899.73 კვ.მ. (100%)**

ნაკვეთისა - "სივრცული მართვის"- ფენების სიტუაციური ნახაზი




საკადასტრო კოდი(A): **112.2500.000.066**
 რეგისტრაციის #: **882024452742**

სტატუსი: **REG**

 **A შეიცავს B-ს**

თანაკვეთის ფართობი: **899.73 კვ.მ. (100%)**




**ნაკვეთისა - "სივრცული მართვის"-
 ფენების სიტუაციური ნახაზი**

საკადასტრო კოდი(A): **112.4000.008.317**
 რეგისტრაციის #: **892024624922**

სტატუსი: **REG**

 **A შეიცავს B-ს**

თანაკვეთის ფართობი: **899.73 კვ.მ. (100%)**



**ნაკვეთის და მერიის ფენის ("საჯარო
 ინფორმაცია")**

ჩანაწერის შექმნის თარიღი
 მერიაში(A_MUN_CREATETIME): **14.01.2016
 15:41:49**
 A_MUN_OBJID: **290371**

დოკუმენტის #(A_MUN_DOCID):**370718**
[დოკუმენტი...](#)

 **A შეიცავს B-ს**


თანაკვეთის ფართობი: **899.73 კვ.მ. (100%)**




**საველე ნაკვეთის და მერიის ფენის
 ("განაშენიანების კონტური/განაშენიანების
 კონტური") სიტუაციური ნახაზი**

ფენის შექმნის თარიღი
 მერიაში(A_MUN_UPDATETIME): **22/04/2019
 14:59:26**

a_zona სასოფლო განაშენიანების კონტური
 a_shapeLeng 3925.28058719
 a_fartobi 131933.384788
 a_qgCode 0
 a_senisvna
 a_objectid 6
 a_shapeArea 131933.384788

 **A შეიცავს B-ს**


თანაკვეთის ფართობი: **899.73 კვ.მ. (100%)**
თანაკვეთის სიგრძე: **149.87 მ. (100%)**



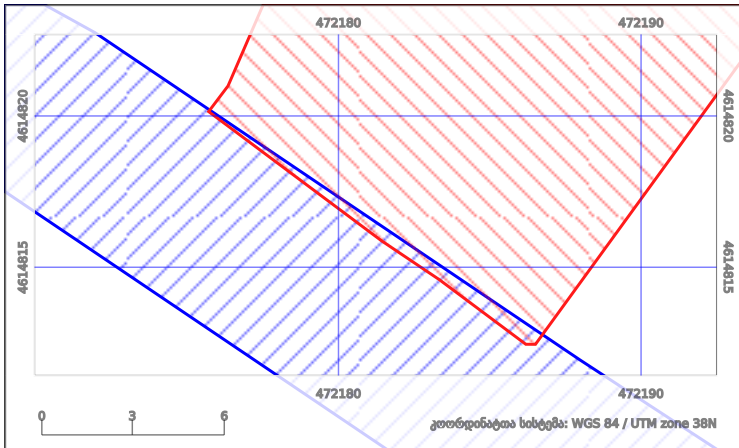
საველე ნაკვეთის და მერიის ფენის ("განაშენიანების კონტური/განაშენიანების კონტური") სიტუაციური ნახაზი

ფენის შექმნის თარიღი
მერიაში(A_MUN_UPDATETIME): **22/04/2019 14:59:26**

a_zona სასოფლო განაშენიანების კონტური
a_shapeLeng 3925.28058719
a_fartobi 131933.384788
a_qgCode 0
a_senisvna
a_objectid 6
a_shapeArea 131933.384788

 **A შეიცავს B-ს**


თანაკვეთის ფართობი: **899.73 კვ.მ. (100%)**
თანაკვეთის სიგრძე: **149.87 მ. (100%)**



საველე ნაკვეთის და მერიის ფენის ("ფუნქციური ზონები (ფენების ჯგუფი)/ ფუნქციური ზონები (ფენების ჯგუფი)") სიტუაციური ნახაზი

ფენის შექმნის თარიღი
მერიაში(A_MUN_UPDATETIME): **31/12/2024 09:49:41**

a_k1 0.0
a_k2 0.0
a_fartobi 13164.7582248
a_k3 0.1
a_leb ტბ-1
link Documents\zona_ganmarteba.pdf
a_senisvna
a_subZone სატრანსპორტო ზონა-1
a_shapeArea 13164.7600098
a_zona სატრანსპორტო ზონა
a_kveZona სატრანსპორტო ზონა-1
a_zone სატრანსპორტო ზონა
a_shapeLen 4452.14522475
a_qgCode 226.0
a_objectid 82925

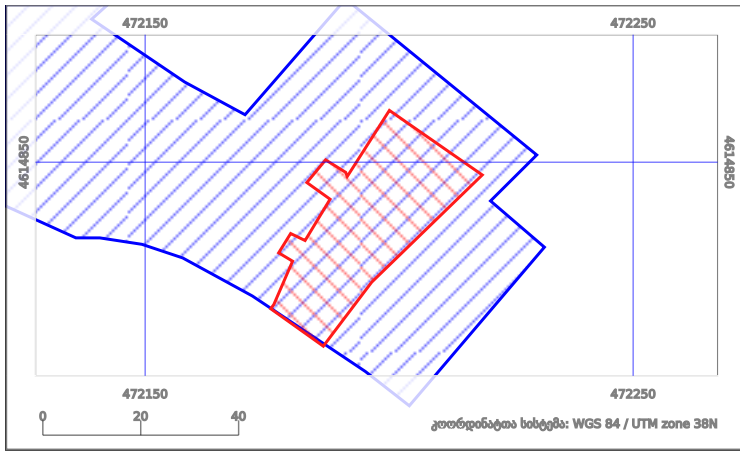
 **A-ს და B-ს სივრცეც და საზღვარიც ერთმანეთთან თანაკვეთაშია.**

თანაკვეთის ფართობი: **4.42 კვ.მ. (0.49%)**
თანაკვეთის სიგრძე: **26.95 მ. (17.99%)**


საველე ნაკვეთის და მერიის ფენის ("ფუნქციური ზონები (ფენების ჯგუფი)/ ფუნქციური ზონები (ფენების ჯგუფი)") სიტუაციური ნახაზი

ფენის შექმნის თარიღი
მერიაში(A_MUN_UPDATETIME): **31/12/2024 09:49:41**

a_k1 0.5



a_k2 0.8
 a_fartobi 25699.1364689
 a_k3 0.4
 a_leb სმ-1
 link Documents\zona_ganmarteba.pdf
 a_senisvna
 a_subZone საცხოვრებელი ზონა-1
 a_shapeArea 25699.137207
 a_zona საცხოვრებელი ზონა
 a_kveZona საცხოვრებელი ზონა-1
 a_zone საცხოვრებელი ზონა
 a_shapeLen 1672.4224054
 a_qgCode 24.0
 a_objectid 63426


A-ს და B-ს სივრცე და საზღვარიც ერთმანეთთან თანაკვეთაშია.

თანაკვეთის ფართობი: **895.31 კვ.მ. (99.51%)**
 თანაკვეთის სიგრძე: **149.36 მ. (99.66%)**