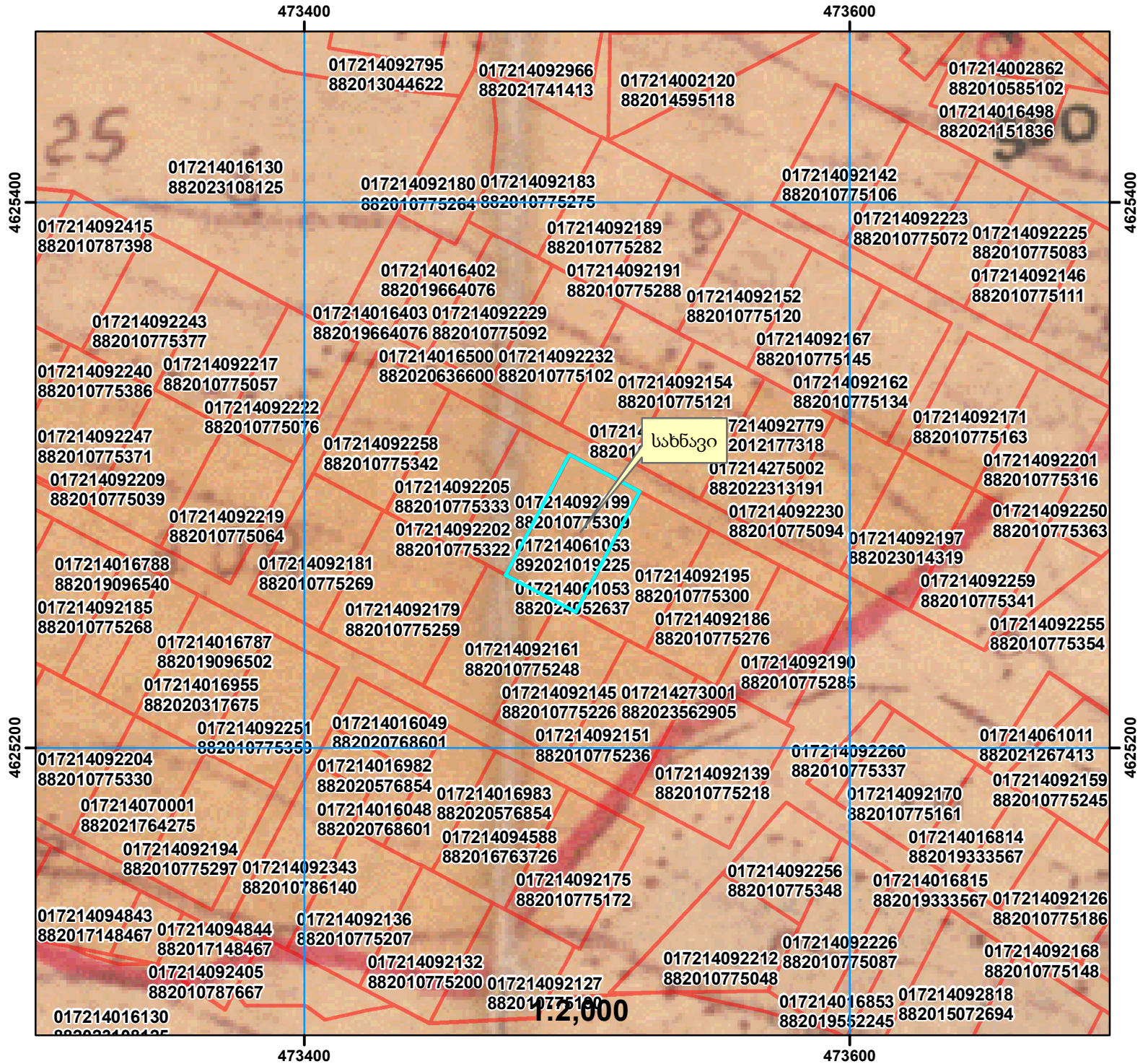












ამონარიდი
მიწათსარგებლობის გეგმიდან

N882024052637 თარიღი: 23.01.2024 წ.

ამონარიდის საფუძველი: მცხეთის რაიონის დიდმის მერძევეობა-მეზოსტნეობის ს/მეურნეობის 1978 წლის მიწათსარგებლობის გეგმა. სახნავის კატეგორიის სასოფლო-სამეურნეო დანიშნულების მიწის ფართობი.



შენიშვნა 1: ამონარიდი მომზადებულია საკადასტრო აზროვნებით ნახაზით წარმოდგენილი მიწის ნაკვეთის დანიშნულებისა და კატეგორიის თაობაზე ინფორმაციის მიწოდების მიზნით და ასახავს მიწათსარგებლობის გეგმის შედგენის პერიოდისთვის არსებულ სიტუაციას.

	საზღვარი		სახნავი		ბუნძნარი
	სამეურნეო		ფერმა		ქარსაზარი
	სათიბი		სახ. ნაგებობები		მრ. წლ. ნარგავები
	საკარმიდამო				