

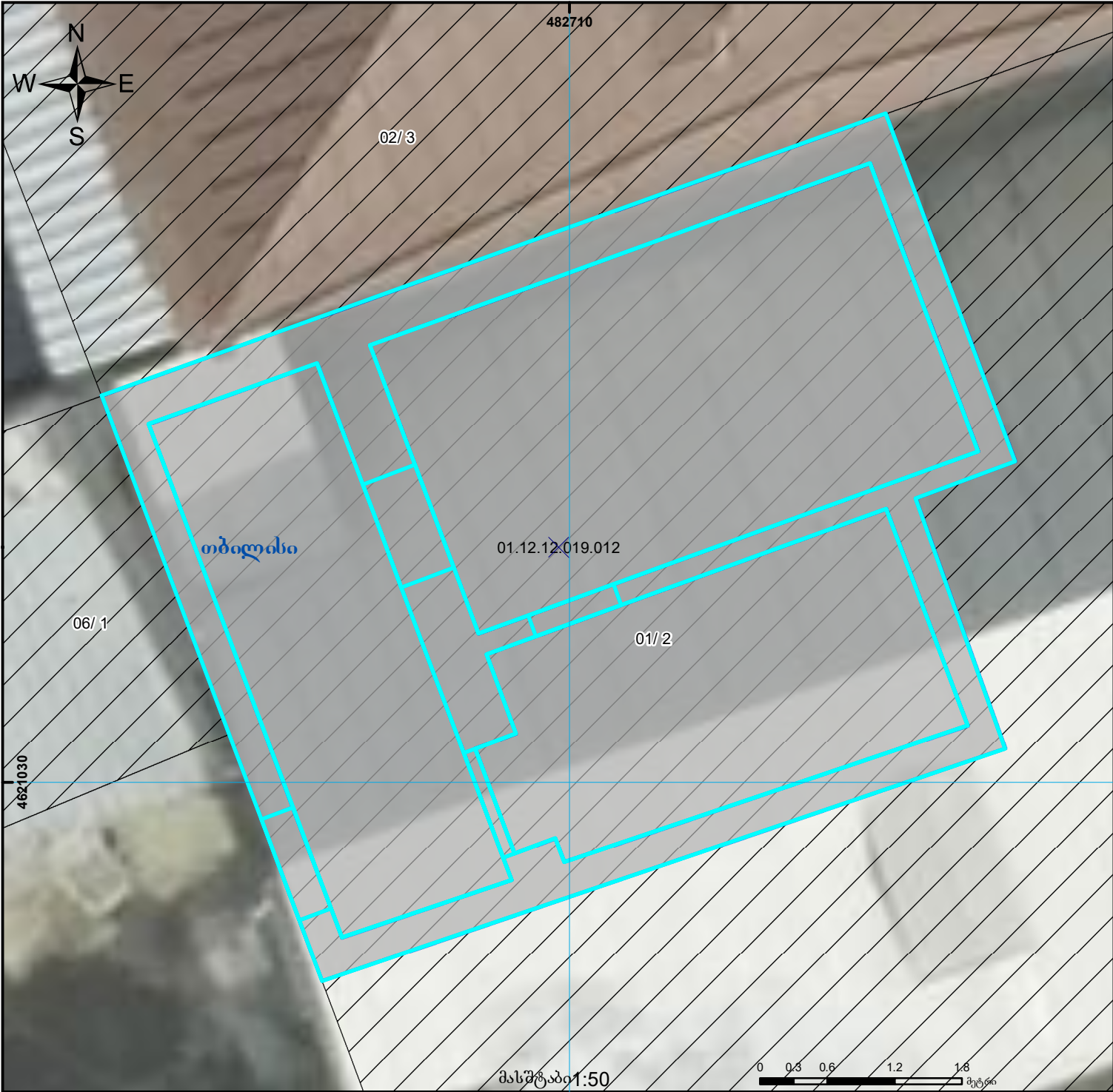
ქალაქის ვერსიები არ არის წარმოდგენილი








მიწის ნაკვეთის საკადასტრო კოდი:  
ერთეულის კოდი;  
ბანცხაღების რეგისტრაციის ნომერი:  
ერთეულის ფართობი: 38 ზონა 37 ზონა  
სართული

01.12.12.019.012  
/  
892025130502  
29.00 კვ.მ 0.00 კვ.მ  
სარდავი

მომზადების თარიღი

30.09.2025



	შენიშნა-ნაგებობა, პირობითი ნომერი/სართულიანობა		ვალიდებულია		საზოობრივი ნაგებობა	 (საერთაშორისო) სისტემის კოორდ.
	მიწის ნაკვეთის საკადასტრო საზღვარი		შენიშნა-ნაგებობა		მიწისქვეშა ნაგებობა	