



# საკადასტრო გეგმა

საჯარო რეესტრის ეროვნული  
სააგენტო

საკადასტრო კოდი: **72.03.32.134**

ნაკვეთის დანიშნულება:

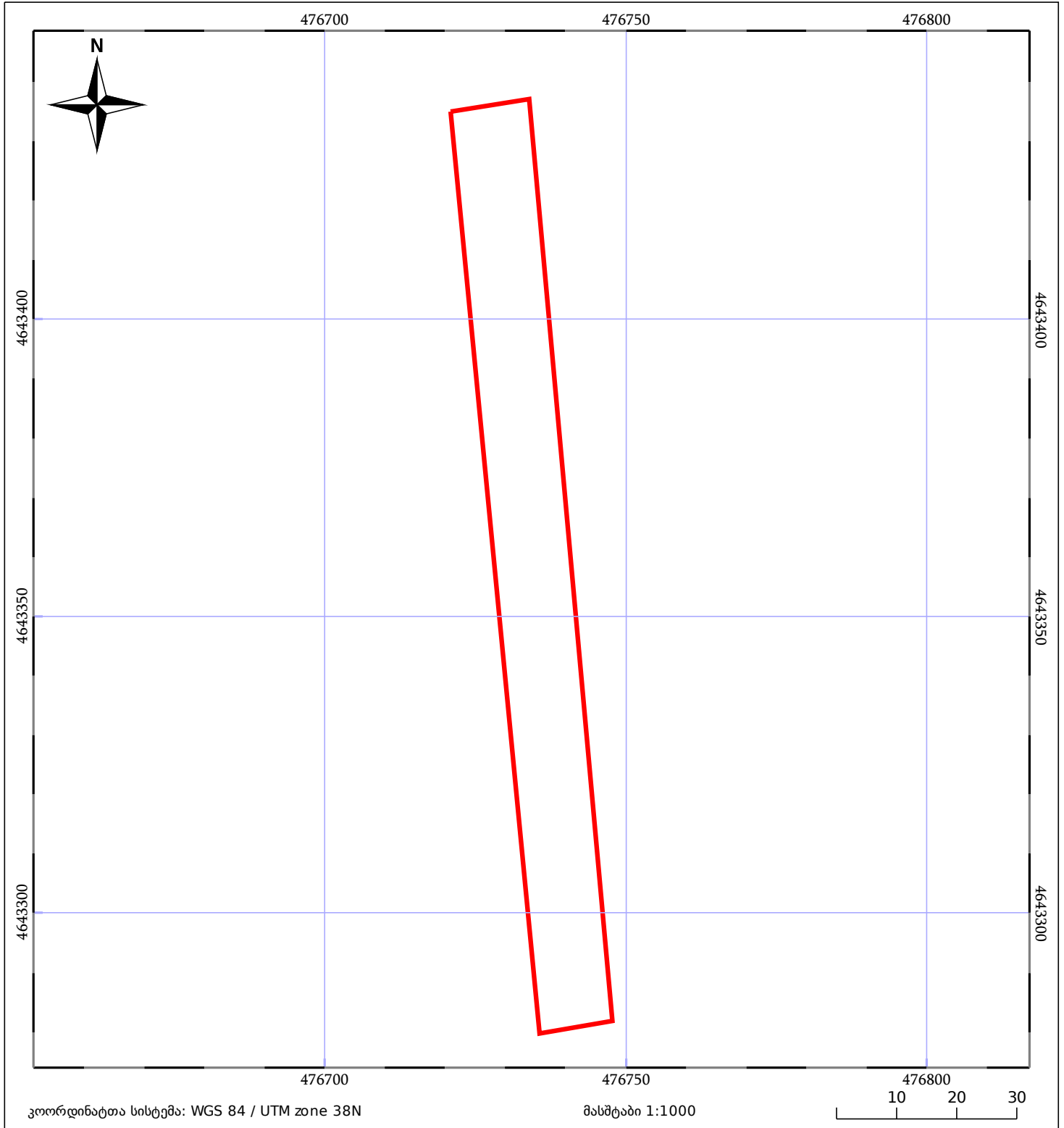
სასოფლო-სამეურნეო







განცხადების ნომერი: **882016030376**

ფართობი:

**2000 კვ.მ (WGS 84 / UTM zone 38N)**

მომზადების თარიღი: **12/02/2016**



 ნაკვეთის საკადასტრო საზღვარი	 ხაზობრივი ნაგებობა	 ტყის ფონდი
 მენლობა/ნაგებობა	 მშენებარე ნაგებობა	 ვალდებულება