







მდინარის კალაპოტიდან ნაკვეთამდე უმოკლესი მანძილი 17 მ.

მიწის ნაკვეთის საკადასტრო კოდი: 204001509
 ბანცხალების რეგისტრაციის ნომერი: 882025047130
 მიწის ნაკვეთის ფართობი: 3740 კვ.მ.
 დანიშნულება: 24.04.25
 მომზადების თარიღი:



	შენობა-ნაგებობა, პირობითი ნომერი/სართულიანობა		ვალდებულება		სარეგისტრაციოდ წარმოდგენილი ნაკვეთი
	მიწის ნაკვეთის საკადასტრო საზღვარი		შუენებარე ნაგებობა		საზობრივი ნაგებობა

UTM (საერთაშორისო) სისტემის კოორდ.