






მიწის ნაკვეთის საკადასტრო კოდი: 31 03 23 232
 განცხადების რეგისტრაციის ნომერი: 892018536533
 მიწის ნაკვეთის ფართობი: 07.07.2017 2700 კვ.მ.
 დანიშნულება:
 მომზადების თარიღი: 20.06.18



	შენიშნული ნაკვეთი, პირობითი ნომერი/სართულიანობა		ვალდებულება		საზობრივი ნაკვეთი
	მიწის ნაკვეთის საკადასტრო საზღვარი		შუენებარე ნაკვეთი		

მასშტაბი: 1:500

0 1.5 3 6 9 12 Meters

000
0.00
UTM (საერთაშორისო) სისტემის კოორდ.