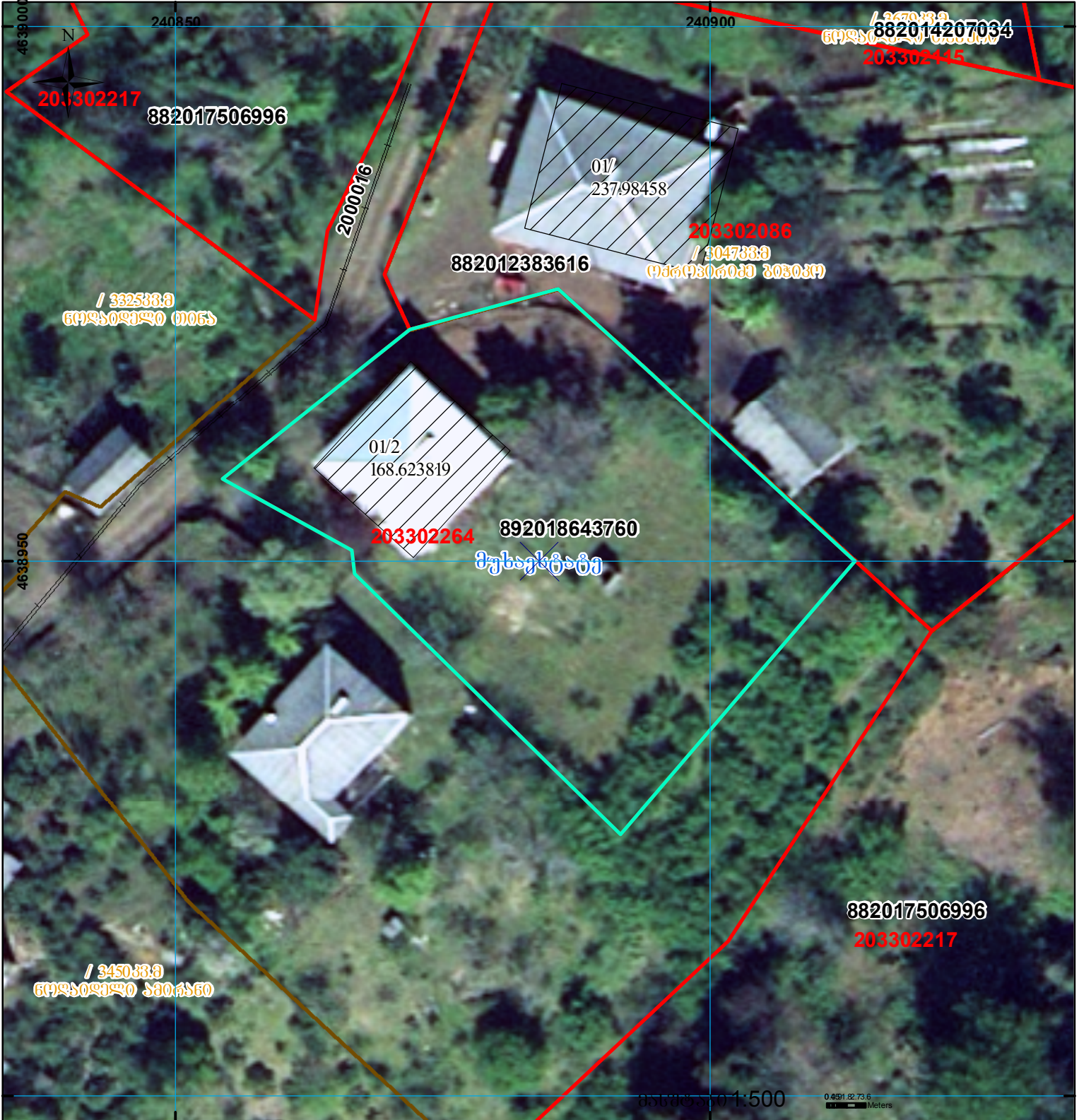







მიწის ნაკვეთის საკადასტრო კოდი: 20 33 02 264
 განცხადების რეგისტრაციის ნომერი: 892018643760
 მიწის ნაკვეთის ფართობი: 1500 კვ.მ.
 დანიშნულება:
 მომზადების თარიღი: 23.07.18



 შენობა-ნაგებობა, პირობითი ნომერი/სართულიანობა	 კალდეულება	 საზობრივი ნაგებობა
 მიწის ნაკვეთის საკადასტრო საზღვარი	 მშენებარე ნაგებობა	

UTM (საერთაშორისო) სისტემის კოორდ.