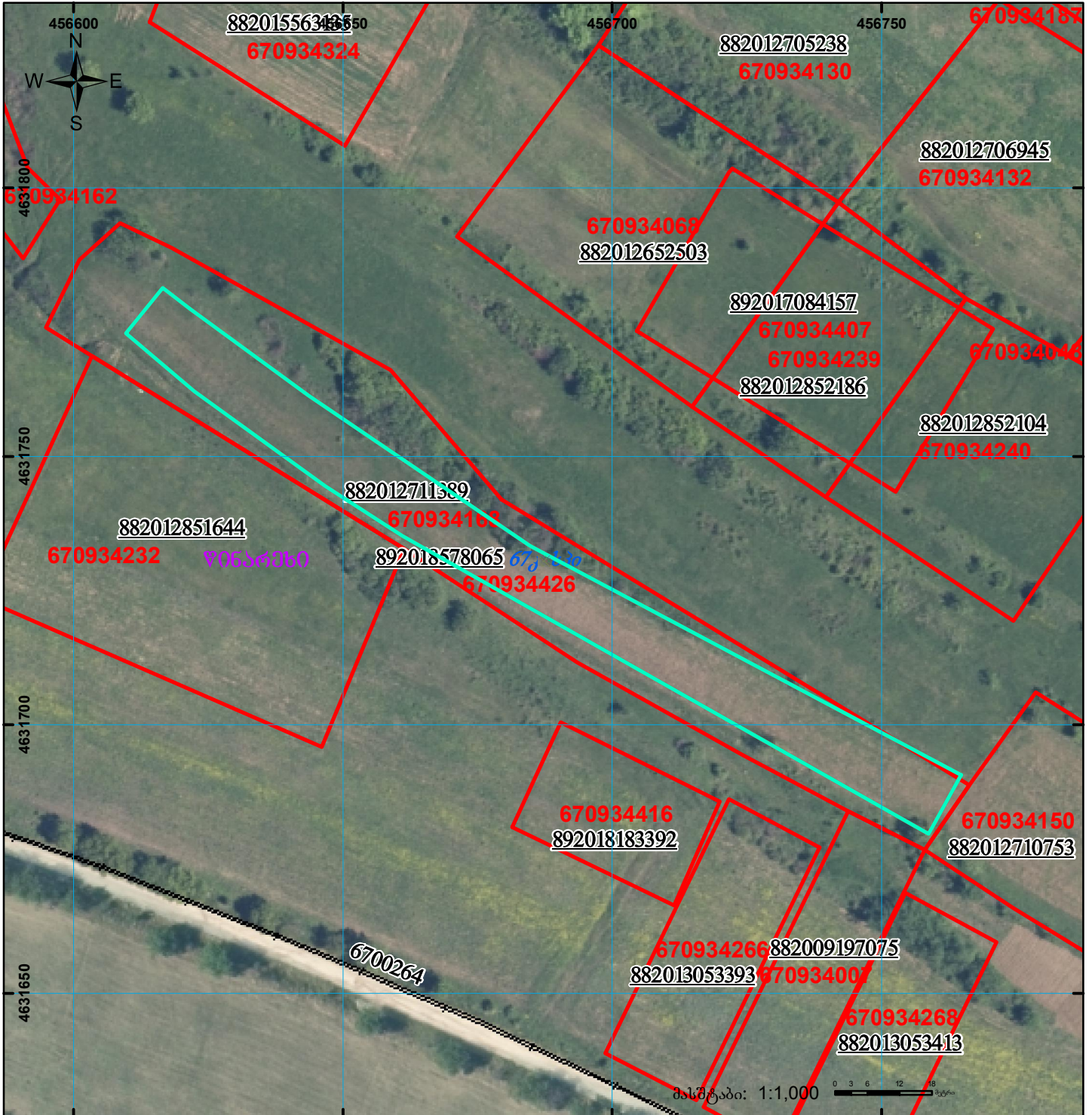








მიწის ნაკვეთის საკადასტრო კოდი: 67 09 34 426  
 განცხადების რეგისტრაციის ნომერი: 892018578065  
 მიწის ნაკვეთის ფართობი: 2000 კვ.მ.  
 დანიშნულება:  
 მომზადების თარიღი: 02.07.18



	შენიშვნა-ნაგებობა, პირობითი ნომერი/სართულიანობა		ვალდებულება		ხაზობრივი ნაგებობა	 UTM (საერთაშორისო) სისტემის კოორდ.
	მიწის ნაკვეთის საკადასტრო საზღვარი		მშენებარე ნაგებობა			