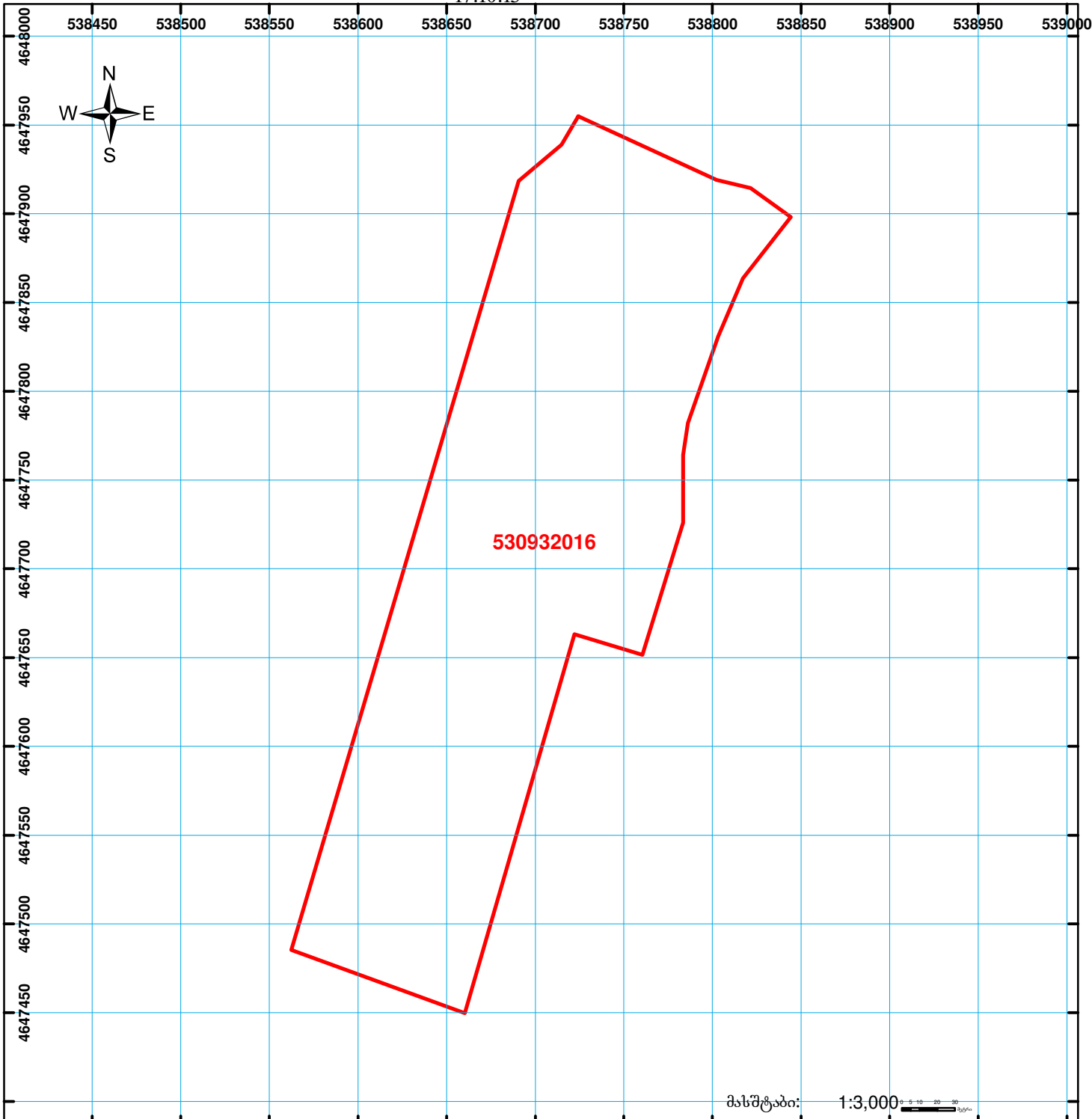








საკადასტრო ბეჭედი

მიწის ნაკვეთის საკადასტრო კოდი: 53 09 32 016  
 ბანცხალების რეგისტრაციის ნომერი: 882013501137  
 მიწის ნაკვეთის ფართობი: 60040 კვ.მ.  
 დანიშნულება: სასოფლო-სამეურნეო  
 კატეგორია: სახნავი  
 მომზადების თარიღი: 17.10.13



	შენიშნული ნაკვეთი, პირობითი ნომერი/სართულიანობა		ვალდებულება		საზღვრე ნაკვეთი	 0.00 00'0" (საერთაშორისო) სისტემის კოორდ. UTM
	მიწის ნაკვეთის საკადასტრო საზღვარი		შუენებარე ნაკვეთი			