



საკადასტრო გეგმა

საჯარო რეესტრის ეროვნული
სააგენტო

საკადასტრო კოდი: 41.14.31.083

ნაკვეთის დანიშნულება:

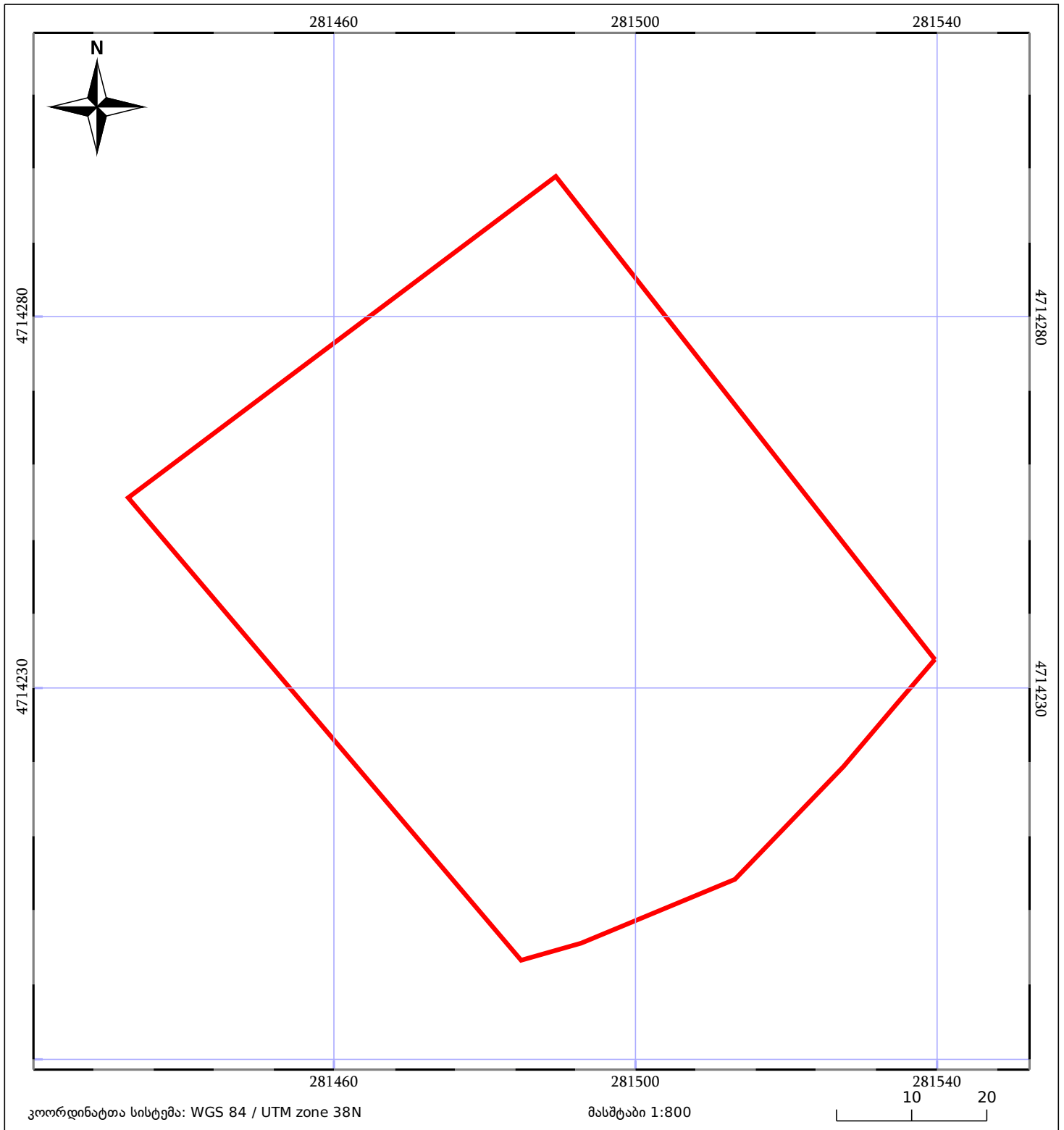
სასოფლო-სამეურნეო(სახნავი)







განცხადების ნომერი: 882016087895

ფართობი:

6000 კვ.მ (WGS 84 / UTM zone 38N)

მომზადების თარიღი: 22/02/2016



 ნაკვეთის საკადასტრო საზღვარი	 ხაზობრივი ნაკვეთობა	 ტყის ფონდი
 შენობა/ნაკვეთობა	 მშენებარე ნაკვეთობა	 ვალდებულება