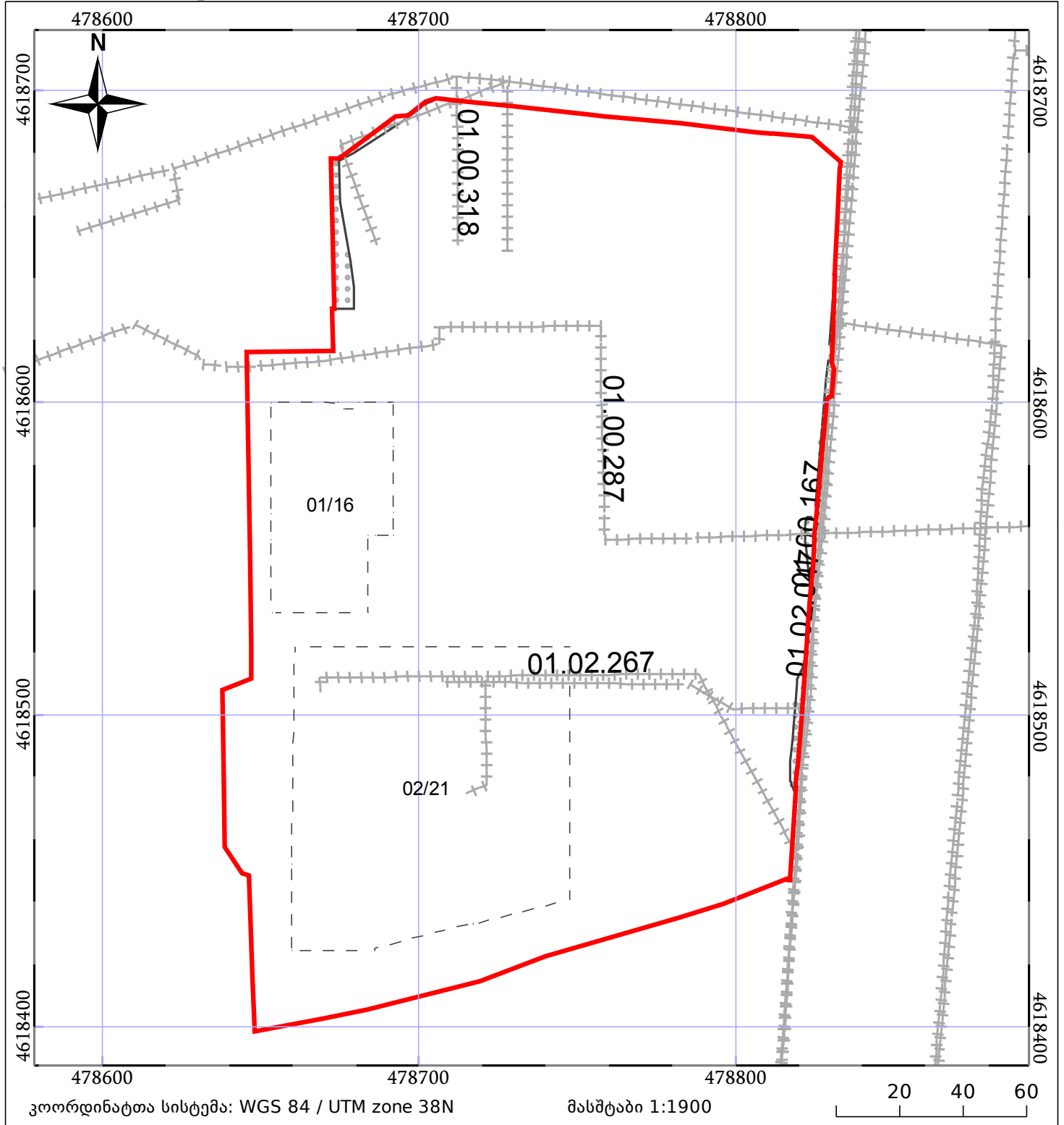










საკადასტრო გეგმა

საჯარო რეესტრის ეროვნული
სააგენტო

საკადასტრო კოდი: **01.14.06.008.381** ნაკვეთის დანიშნულება: **არასასოფლო სამეურნეო**
 განცხადების ნომერი: **892025171812** ფართობი: **46729 კვ.მ (WGS 84 / UTM zone 38N)**
 მომზადების თარიღი: **07/10/2025** ვალდებულების ფართობი: **442 კვ.მ (WGS 84 / UTM zone 38N)**



 მშენებარე ნაგებობა	 ნაკვეთის საკადასტრო საზღვარი	 მენობა/ნაგებობა
 ხაზობრივი ნაგებობა	 ტყის ფონდი	 ვალდებულება