







მიწის ნაკვეთის საკადასტრო კოდი: 67 11 31 320
 განცხადების რეგისტრაციის ნომერი: 892017144734
 მიწის ნაკვეთის ფართობი: 2313 კვ.მ.
 დანიშნულება:
 მომზადების თარიღი: 30.11.17



	შენიშნულ-ნაგებობა, პირობითი ნომერი/სართულიანობა		ვალდებულება		სახობრივი ნაგებობა	 UTM (საერთაშორისო) სისტემის კოორდ.
	მიწის ნაკვეთის საკადასტრო საზღვარი		მშენებარე ნაგებობა			