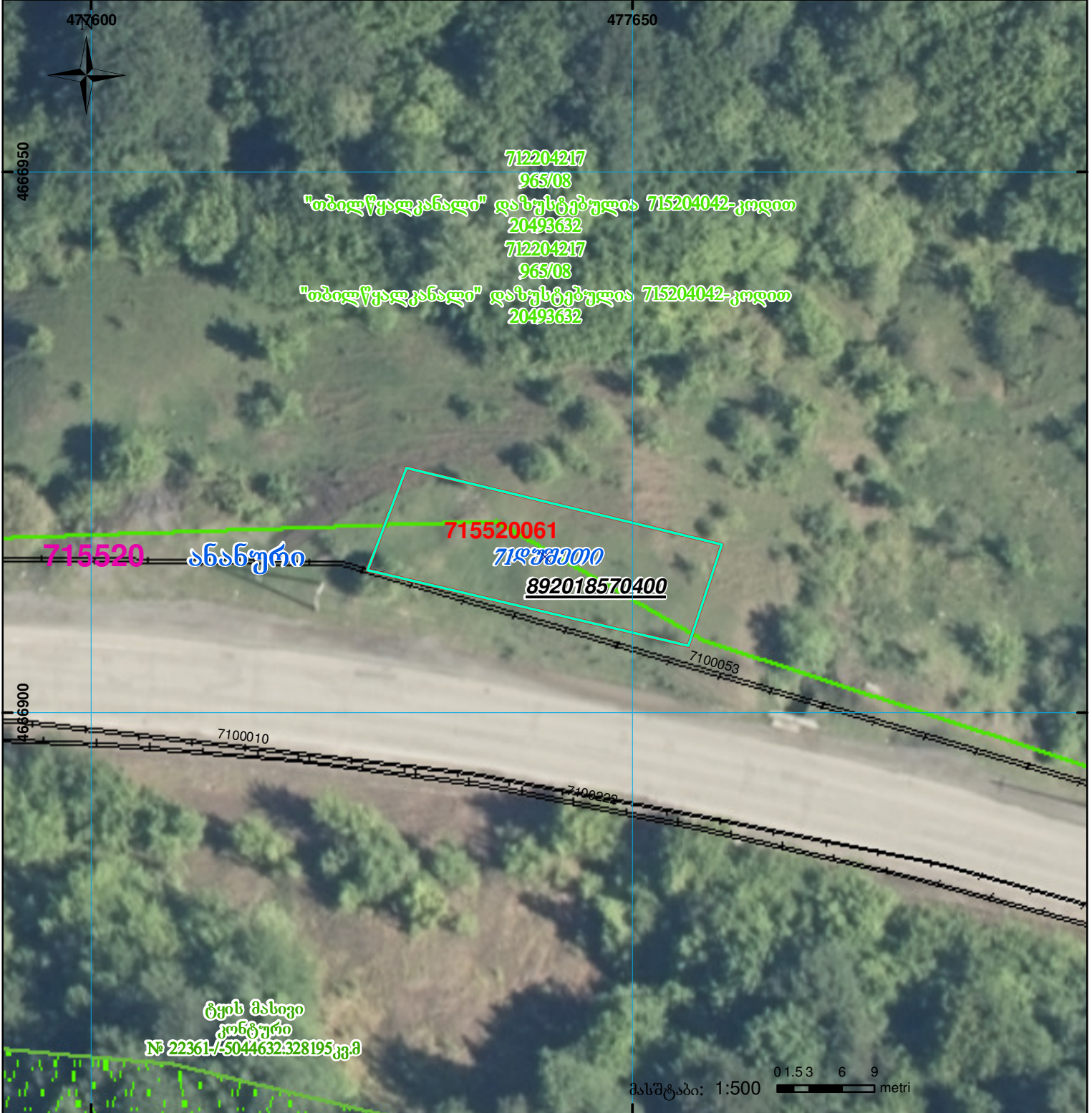







მიწის ნაკვეთის საკადასტრო კოდი: 71 55 20 061
 განცხადების რეგისტრაციის ნომერი: 892018570400
 მიწის ნაკვეთის ფართობი: 300 კვ.მ.
 დანიშნულება:
 მომზადების თარიღი: 03.07.18



	შენიშნული ნაკვეთი, პირობითი ნომერი/სართულიანობა		ვალდებულება		ხაზობრივი ნაკვეთი
	მიწის ნაკვეთის საკადასტრო საზღვარი		მშენებარე ნაკვეთი		

UTM (საერთაშორისო) სისტემის კოორდ.