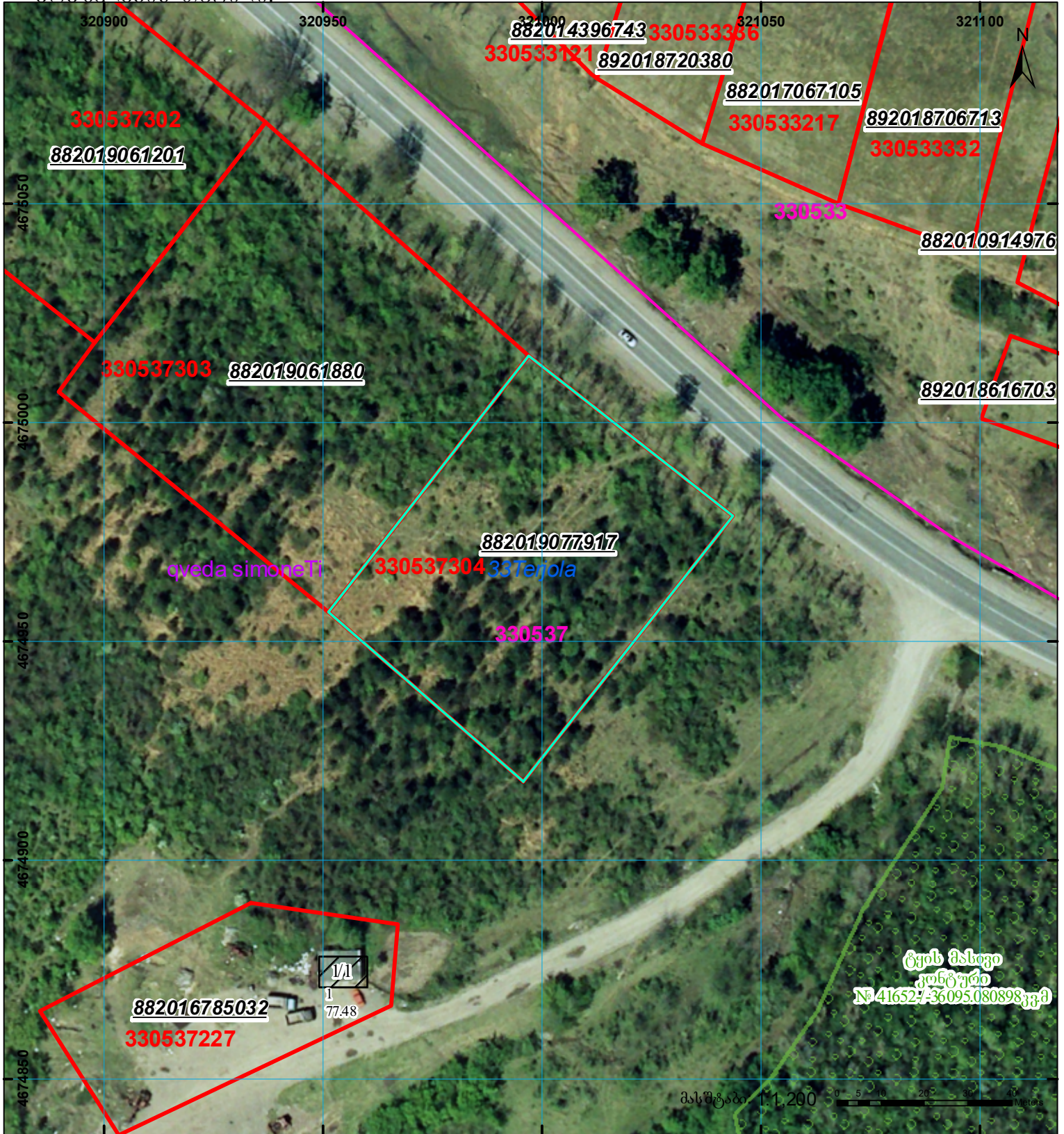








მიწის ნაკვეთის საკადასტრო კოდი: 33 05 37 304
 განცხადების რეგისტრაციის ნომერი: 882019077917
 მიწის ნაკვეთის ფართობი: 4491 კვ.მ.
 დანიშნულება:
 კატეგორია:
 მომზადების თარიღი: 05.02.19



qveta simonati

ტვის მასივი კანტური № 41652/36095.080898კემ

	შენობა-ნაგებობა, პირობითი ნომერი/სართულიანობა		ვალდებულება		საზობრივი ნაგებობა
	მიწის ნაკვეთის საკადასტრო საზღვარი		შუენებარე ნაგებობა	 <p>UTM (საერთაშორისო) სისტემის კოორდ.</p>	