







მიწის ნაკვეთის საკადასტრო კოდი: 67 09 34 492
 განცხადების რეგისტრაციის ნომერი: 902019937306
 მიწის ნაკვეთის ფართობი: 1014 კვ.მ.
 დანიშნულება:
 მოგზალების თარიღი: 24.12.19



მასშტაბი: 1:500

	შენიშნა-ნაგებობა, პირობითი ნომერი/სართულიანობა		ვალდებულება		ხაზობრივი ნაგებობა	 UTM (საერთაშორისო) სისტემის კოორდ.
	მიწის ნაკვეთის საკადასტრო საზღვარი		მშენებარე ნაგებობა			