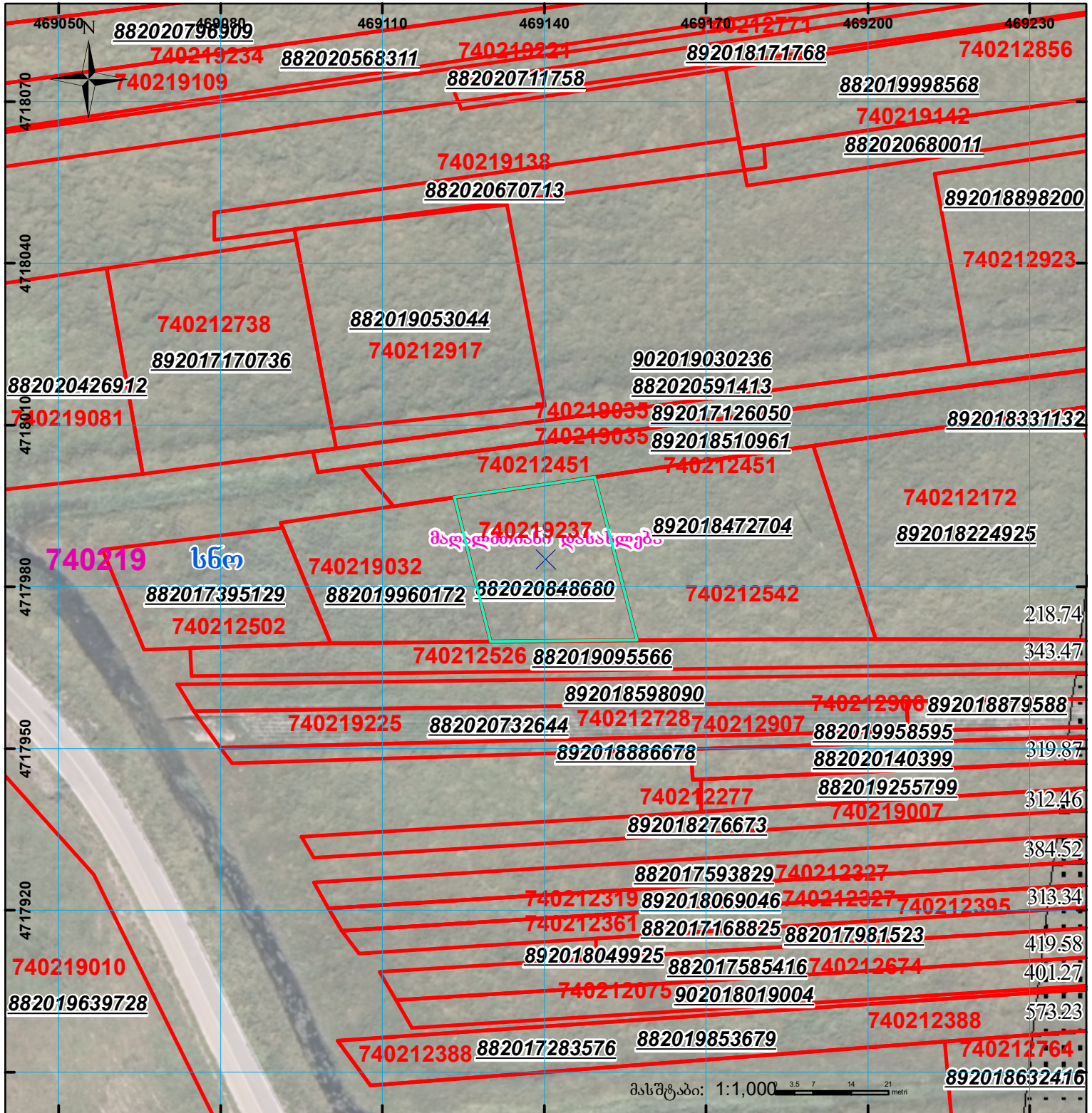








მიწის ნაკვეთის საკადასტრო კოდი: 74 02 19 237
 განცხადების რეგისტრაციის ნომერი: 882020848680
 მიწის ნაკვეთის ფართობი: 772 კვ.მ.
 დანიშნულება:
 მომზადების თარიღი: 09.11.20



მდგომარის დასასაღება

სწი

მასშტაბი: 1:1,000

	შენიშნული ნაკვეთი, პირობითი ნომერი/სართულიანობა		ვალდებულება		სარეგისტრაციოდ წარმოდგენილი ნაკვეთი
	მიწის ნაკვეთის საკადასტრო საზღვარი		შენიშნული ნაკვეთი		საზოხორციელო ნაკვეთი

UTM (საერთაშორისო) სისტემის კოორდ.